



Piotr Czyż <piotr.czyz@inicjatywamiasto.pl>

Zespół ds. lasów - Gdańsk, Sopot, Gdynia - organizacja + spotkanie II

49 wiadomości

Mateusz Sylwestrzak

20 września 2024 16:23

Szanowni Państwo,

dziękujemy za kontakt i Państwa aktywność, poniżej odnosimy się do kwestii bieżących, a także organizacyjnych, związanych z nadchodzącym spotkaniem.

1. **Regulamin.** Pod linkiem: [Regulamin](#) - znajduję się projekt tego dokumentu. Prosimy o zapoznanie się z jego treścią. Jednym z pierwszych punktów najbliższego spotkania będzie głosowanie na temat przyjęcia Regulaminu - w przypadku jego zatwierdzenia przez większość członków Zespołu zacznie on oficjalnie obowiązywać.

2. **Materiały powiązane z pracami Zespołu**, w tym projekt regulaminu, pisma, wnioski, sprawozdania, prezentacje, materiały udostępniane przez członków Zespołu, będą znajdowały się w chmurze na dysku, do którego dostęp mają członkowie Zespołu (dostęp za pomocą adresu mail, którego używamy do komunikacji z Państwem). Wszystkie materiały, które chcecie Państwo udostępnić prosimy o przesłanie bezpośrednio do nas. Materiały zostaną załadowane na dysk, a Zespół zostanie o nich powiadomiony. Adres dysku: [Lasy społeczne - Gdańsk, Sopot, Gdynia](#)

3. Sprawozdanie ze spotkania otwierającego (12.09.2024 r.)

Sprawozdanie i prezentacja ze spotkania otwierającego dostępne są do pobrania:

[Sprawozdanie](#)

[Prezentacja](#)

Jeżeli macie Państwo uwagi lub uzupełnienia prosimy o przesyłanie ich mailowo do wtorku, 24 września do godz. 12:00, abyśmy zdążyli je nanieść przed posiedzeniem Zespołu.

4. Spotkanie II

A. Miejsce i czas.

Środa, 25.09.2024 r. godz. 17.00 - 20.00,

sala Marszałka Józefa Piłsudskiego Pomorskiego Urzędu Wojewódzkiego, [ul. Okopowa 21/27](#).

B. Formuła

Stacjonarnie i online. Prosimy osoby, które będą dołączać do nas online o zgłoszenie tego faktu, w celu udostępnienia im linku do spotkania.

C. Prezentujący wstępne

Spotkanie będzie miało formułę przedstawiania prezentacji wstępnych związanych z poruszaną przez Zespół tematyką. Do tej pory chęć przedstawienia prezentacji zgłosili:

- Łukasz Latała, Ministerstwo Klimatu i Środowiska
- Anna Moś, urząd Marszałkowski Woj. Pomorskiego
- Paweł Pawlaczek, Klub Przyrodników
- Marzena Niemczyk, Instytut Badawczy Leśnictwa
- Adrian Grzegorz, Natural Forest Foundation
- Sebastian Klisz, Lasy Państwowe Nadleśnictwo Gdańsk.

Przewidujemy do 15 min na prezentację.

Przypominamy, że **dziś do końca dnia (00.00) przyjmujemy zgłoszenia** chętnych do przedstawienia prezentacji na spotkaniu.

D. Prezentacje do wysłania

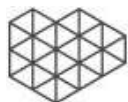
Ze względu na prośby nadchodzące od prezentujących proponujemy **przesunięcie terminu nadsyłania prezentacji do poniedziałku, godz. 15.00** (na nasz adres email). W poniedziałek do godziny 16.00 udostępniemy wszystkie prezentacje na dysku i powiadomimy Państwa o tym mailowo.

Jeżeli, któryś z członków zespołu wnosi sprzeciw do zaproponowanego przesunięcia - prosimy o kontakt.

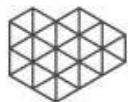
E. Losowanie kolejności

Jako pierwszy prezentację dot. organizacji i regulaminu przedstawi pan Łukasz Latała, Ministerstwo Klimatu i Środowiska. Kolejność pozostałych prezentacji zostanie wylosowana na spotkaniu.

W razie pytań pozostają do dyspozycji,

**Mateusz Sylwestrzak**wiceprezes stowarzyszenia
+ 48 503 807 808www.inicjatywamiasto.pl**Mateusz Sylwestrzak** <mat.sylwestrzak@inicjatywamiasto.pl>
Do: Piotr Czyż <piotr.czyz@inicjatywamiasto.pl>

23 września 2024 12:56

**Mateusz Sylwestrzak**wiceprezes stowarzyszenia
+ 48 503 807 808www.inicjatywamiasto.pl

----- Forwarded message -----

From: **Natural Forest Foundation**

Date: Mon, 23 Sept 2024 at 07:38

Subject: Re: Zespół ds. lasów - Gdańsk, Sopot, Gdynia - organizacja + spotkanie II

To: Mateusz Sylwestrzak <mat.sylwestrzak@inicjatywamiasto.pl>

Dzień dobry,
poniżej uwagi do Sprawozdania:

1. Część "Uwagi ogólne", pkt.2, zdanie trzecie. Proszę o odnotowanie w protokole kto był przedmówcą, do którego wypowiedzi odnosił się Pan Łukasz Łatała, jak również o przytoczenie tej wypowiedzi w protokole.
2. Część "Uwagi ogólne", pkt.4, zdanie pierwsze. Proszę o wykreślenie słowa "dominujące". Fakt, że w trakcie spotkania wypowiedziała się tylko część członków zespołu nie oznacza, że są to stanowiska dominujące. Używając tego słowa protokolant lub facylitator dokonał nieuprawnionej i wykraczającej poza ich rolę oceny przebiegu zdarzeń.
3. Część "Uwagi ogólne", pkt.4 zdanie drugie. Proszę o korektę lub usunięcie zdania: "Są one blisko skorelowane proponowanymi przez Ministerstwo możliwych zmian w instrukcji dotyczącej prowadzenia dialogu". Zdanie to jest całkowicie niezrozumiałe.
4. Część "Uwagi ogólne", pkt.4 zdanie trzecie. W opisie pierwszej orientacji proszę o zastąpienie słów "całkowite wyłączenie z wycinki lasów społecznych" słowami "wyłącznie lasów społecznych z pozyskania drewna, z wyjątkami wskazanymi w wytycznych sporządzonych przez Ministerstwo Klimatu i Środowiska". Taki był faktyczny sens wypowiedzi osób opowiadających się za wskazaną orientacją. Użycie obecnych słów jest nieuprawnionym i wypaczającym tą orientację uproszczeniem.
5. Część "Uwagi ogólne", pkt.4 zdanie trzecie. W opisie trzeciej orientacji proszę o zmianę słów "orientacja wskazująca na potrzebę kontynuowania obecnej gospodarki leśnej zgodnie z zasadą trwałości lasów" na słowa "orientacja przestrzegająca przed poprzednimi oraz wskazująca na potrzebę kontynuowania obecnej gospodarki leśnej". Pierwsza zmiana polegająca na dodaniu słów "przestrzegająca przed poprzednimi" odpowiada faktycznej treści wypowiedzi osoby prezentującej tą perspektywę. Druga zmiana, polegająca na usunięciu słów "zgodnie z zasadą trwałości lasów" wynika z faktu, że słowa takie nie zostały wypowiedziane przez osoby prezentujące orientację, a jedynie stanowiły komentarz facylitatora; ponadto użycie w protokole pojęcia "trwałość lasu", mającego skonkretyzowane znacznie kontekście hodowli lasu, bez wyjaśnienia tego kontekstu i bez umożliwienia dyskusji nad tym kontekstem, może wpłynąć na ocenę poszczególnych orientacji ze strony osoby nie znającej kontekstu pojęcia "trwałość lasu".
6. Część "Uwagi ogólne" pkt.4. Proszę o odnotowanie w protokole, że facylitator odmówił niektórym członkom zespołu możliwości odniesienia się do tez stawianych przez innych członków zespołu.
7. Część "Uwagi ogólne" pkt.4. Proszę o odnotowanie w protokole, że niektórzy członkowie zespołu zgłosili uwagi krytyczne odnośnie

postępowania facylitatora, który poszczególne orientacje oznaczył używając słów ocennych.

Z poważaniem
Adrian Grzegorz
Natural Forest Foundation
ul. Królowej Jadwigi 13/21
11- 500 Giżycko
T:737 68 56 93
M:fundacja.las.naturalny@gmail.com
www.fundacjalasnaturalny.pl



*"Poszerzenie kompetencji, profesjonalizacja i przygotowanie
ruchów obywatelskich do partycypacji w zarządzaniu
ważnymi społecznie, kulturowo i przyrodniczo lasami",
finansowany z funduszy German Marshall Fund of the United States.*

[Ukryto cytowany tekst]

Piotr Czyż <piotr.czyz@inicjatywamiasto.pl>

23 września 2024 13:42

Adresat wersji roboczej: Mateusz Sylwestrzak <mat.sylwestrzak@inicjatywamiasto.pl>

1. Część "Uwagi ogólne", pkt.2, zdanie trzecie. Proszę o odnotowanie w protokole kto był przedmówcą, do którego wypowiedzi odnosił się Pan Łukasz Latała, jak również o przytoczenie tej wypowiedzi w protokole.

Pani Danuta Grodzicka-Kozak (Stowarzyszenie Polski Klub Ekologiczny) odnotowała potrzebę włączenia do Ustawy o lasach oddzielnej struktury lasów, nazwanych lasami aglomeracyjnymi.

2. Część "Uwagi ogólne", pkt.4, zdanie pierwsze. Proszę o wykreślenie słowa "dominujące". Fakt, że w trakcie spotkania wypowiedziała się tylko część członków zespołu nie oznacza, że są to stanowiska dominujące. Używając tego słowa protokolant lub facylitator dokonał nieuprawnionej i wykraczającej poza ich rolę oceny przebiegu zdarzeń.

wykreślić dominujące

3. Część "Uwagi ogólne", pkt.4 zdanie drugie. Proszę o korektę lub usunięcie zdania: "Są one blisko skorelowane proponowanymi przez Ministerstwo możliwych zmian w instrukcji dotyczącej prowadzenia dialogu". Zdanie to jest całkowicie niezrozumiałe.

wykreślamy

[Ukryto cytowany tekst]

Mateusz Sylwestrzak <mat.sylwestrzak@inicjatywamiasto.pl>

23 września 2024 16:09

Dzień dobry,

dziękujemy za nadesłane materiały, prezentacje i uwagi. Poniżej zestawienie aktualności:

1. Spotkanie II (25.09.2024 r.)

A. Przypominamy członkom Zespołu, że w razie nieobecności na sali, można dołączyć online. Prosimy osoby, które chcą dołączyć do nas online o zgłoszenie tego faktu, w celu udostępnienia im linku do spotkania.

B. Prezentacje. Wszyscy zgłoszeni prelegenci przesłali swoje materiały, poniżej lista do wglądu:

- Łukasz Latała, Ministerstwo Klimatu i Środowiska - [prezentacja](#);
- Anna Moś, urząd Marszałkowski Woj. Pomorskiego - [prezentacja](#);
- Paweł Pawlaczuk, Klub Przyrodników - [prezentacja](#);
- Marzena Niemczyk, Instytut Badawczy Leśnictwa - [prezentacja](#);

- Adrian Grzegorz, Natural Forest Foundation - [prezentacja](#);
- Sebastian Klisz, Lasy Państwowe Nadleśnictwo Gdańsk - [prezentacja](#).

2. Sprawozdanie ze spotkania otwierającego (12.09.2024 r.)

Otrzymaliśmy od Państwa uwagi do sprawozdania, za które dziękujemy. Przypominamy, że na uwagi do sprawozdania czekamy do wtorku, 24 września do godz. 12:00, abyśmy zdążyli je nanieść przed posiedzeniem Zespołu.

3. Materiały dodatkowe

Dysk współdzielony uzupełniliśmy o następujące materiały:

- udostępnione p

[Stand-scale reconstruction of late Holocene forest succession on the Gdańsk Upland \(N. Poland\) based on integrated palynological and macrofossil data from pair](#)

[Co wnoszą badania nad historią lasów Trojmiejskiego Parku Krajobrazowego do dyskusji nt. aktualnej gospodarki leśnej?](#)

- udostępnione przez RDLP:

[MKiŚ - Wybrane Wytyczne i rekomendacje z ONoL](#) ;

[Zasady gospodarowania na obszarach o szczególnych walorach społecznych](#) ;


[MKiŚ - Petycja ws. programu zmniejszenia populacji dzików „miejskich” metodami innymi niż odstrzał.](#)

[MKiŚ ws. opinii o gospodarce leśnej na terenie TPK](#)

[MKiŚ ws. opinii o programie zmniejszenia populacji dzików miescie](#)

Zachęcamy do zapoznania się z nimi.

W razie pytań pozostają do dyspozycji,



Mateusz Sylwestrzak

wiceprezes stowarzyszenia

+ 48 503 807 808

www.inicjatywamiasto.pl



[Ukryto cytowany tekst]

Paweł Pawlaczyk <

23 września 2024 17:34

Szanowni Państwo facylitatorzy, szanowni Członkowie Zespołu,

Przed naszym pierwszym spotkaniem, przesłałem 11 września na adres RDLP swoje „stanowisko wyjściowe”, z którym przystępowałem do prac w Zespole, prosząc o jego przekazanie współuczestnikom tej pracy. Ponieważ wydaje mi się, że gdzieś się to zagubiło, a obecnie dysponujemy już swoimi adresami, przesyłam w załączeniu wersję uaktualnioną, wraz ze swoją wstępną propozycją uznania odpowiednich kryteriów (uważam jednak, że właściwa do identyfikacji funkcji społecznych jest raczej skala oddziałów, a nie wydzieleń leśnych). Byłbym bardzo wdzięczny Państwu facylitatorom za umieszczenie także tego na współdzielonym dysku.

Pozdrawiam i do zobaczenia w środę.

Paweł Pawlaczyk

From: Mateusz Sylwestrzak [<mailto:mat.sylwestrzak@inicjatywamiasto.pl>]

Sent: Monday, September 23, 2024 4:10 PM

Subject: Re: Zespół ds. lasów - Gdańsk, Sopot, Gdynia - organizacja + spotkanie II

Dzień dobry,

[Ukryto cytowany tekst]

[Ukryto cytowany tekst]

2 załączników



Wyznaczenie_SPOL_Gdansk_PPA20240923.ZIP

1136K



KP tezy wyjsciowe LasyAgloGdansk update 20240923.pdf

653K

zkuszelewicz

24 września 2024 11:53

Szanowni Państwo,

Analizując przebieg pierwszego posiedzenia roboczego Zespołu ds. trójmiejskich lasów społecznych, został wyeksponowany skład zespołu, którego dobór dokonany przez Ministerstwo Klimatu i Środowiska jest zaprzeczeniem dialogu i konsultacji na równych prawach. Większość składu stanowią przedstawiciele skrajnych środowisk ekologicznych, nastawionych na rewolucję w Lasach Państwowych, przypominających zwierciadlane odbicie tęczowej rewolucji.

Jest to odwracanie kota ogonem z twierdzeniem, iż w tej pozycji będzie się lepiej poruszał.

Nie do zaakceptowania jest skuteczne zablokowanie prezentacji gospodarzy lasów trójmiejskich oraz obrażanie z próbą wykluczenia członków zespołu mających głos odmienny. Zobrazował to min. p. Brunon Wołosz w piśmie z 19 września 2024 r. *”... fałszywe tezy powinny być niezwłocznie odrzucone przez moderatora. Także z tego powodu, że mogą wprowadzać w błąd osoby nieorientowane, choćby pobieżnie, w złożoności świata przyrody. Czy takie osoby powinny uczestniczyć w decydowaniu o przyszłości lasu? ...”*

Bardzo podobny scenariusz był przyjęty w trakcie ogólnopolskiej narady o lasach, gdzie wielu uczestników stwierdziło, że praca opierała się na wcześniej opracowanych kierunkach. Zapowiedź, iż będzie ujęty w dokumencie końcowym głos odrębny, już na wstępie zniechęca do zaangażowania członków Zespołu będących w mniejszości. Będąc przekonanym o zmarginalizowaniu a wręcz bojkotowaniu prezentacji środowiska jakie reprezentuję, nasze dalsze uczestnictwo w Zespole jest bezzasadne.

Na zakończenie przytoczę zdanie wielu środowisk, z którymi miałem styczność: *„lasy społeczne mamy w całej Polsce, z których każdy może korzystać. Wystarczy znowelizować zasady prowadzenia gospodarki w lasach miejskich i podmiejskich, co w pełni spełni oczekiwania społeczne.”* Proszę także nie zapominać, że w wielu częściach globu ziemskiego (w tym w Polsce) od pewnego czasu pojawiły się pierwsze symptomy możliwego rozpadu drzewostanów na dużych obszarach, niepowodowanego wszakże działalnością leśną, lecz oddziaływaniem otoczenia, przy czym w arsenale działań leśnych, wchodzących w skład gospodarki leśnej, znajdują się środki pozwalające na powstrzymanie tego zjawiska poprzez przebudowę drzewostanów. Brak odwołania się do tych narzędzi może skończyć się zamieraniem drzewostanów na rozległych obszarach. Współcześnie tzw. stare lasy, pozostawione same sobie, w sposób nieunikniony są narażone na przyspieszony rozpad (tj. przestaną być starymi lasami na wiele lat przed naturalnym zanikiem ze „starości”), przy czym nasilanie się tego procesu z dużym prawdopodobieństwem będzie miało negatywny wpływ na należytą ochronę całego leśnego środowiska przyrodniczego, związanego z krajobrazami leśnymi, a szczególnie w lasach objętych bierną ochroną.

Z uszanowaniem:

Przewodniczący

KSZNOŚĆ NSZZ „Solidarność”

Zbigniew Kuszlewicz

www.solidarnosc.org.pl/szn

tel. 600 833 541

Natural Forest Foundation <

24 września 2024 12:25

Dzień dobry,
czy akceptuje Pan zasady uczestnictwa w Zespole Lasów Społecznych Trójmiasta oraz proces ONoLu?

Z poważaniem
Adrian Grzegorz

Wysłano ze smartfona Redmi Note 8 Pro
[Ukryto cytowany tekst]

Piotr Czyż <piotr.czyz@inicjatywamiasto.pl>
Do: Mateusz Sylwestrzak <mat.sylwestrzak@inicjatywamiasto.pl>

24 września 2024 12:31

Szanowny Panie,

dziękujemy za ten głos w dyskusji. Jednocześnie pragniemy zaapelować do wszystkich członków zespołu byście Państwo pozostali w jego składzie i pełnili w procesie konsultacyjnym aktywny udział. Skład Zespołu stanowi w naszej opinii reprezentację wszystkich interesariuszy gospodarki leśnej w naszym obszarze. Zmiany w składzie zespołu, a w szczególności rezygnacja z uczestnictwa będzie powodowała istotne zaburzenie równowagi w debacie. Naszą rolą jako facylitatorów procesu jest zagwarantowanie respektowania reguł dialogu:

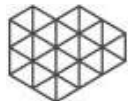
1. Każdy jest poinformowany o tym o czym dyskutuje.
2. Każdemu wolno kwestionować dowolne twierdzenie i ma prawo otrzymać stosowne informacje na ten temat.
3. Każdemu wolno wyrażać swoje postawy, pragnienia i potrzeby bez wahania.
4. Żaden dyskutujący nie może zostać przymuszony by wyrazić swoje zdanie.
5. Należy szanować czas innych uczestników.

Z wyrazami szacunku,

Mateusz Sylwestrzak <mat.sylwestrzak@inicjatywamiasto.pl>
Do: Piotr Czyż <piotr.czyz@inicjatywamiasto.pl>

24 września 2024 12:42

sprawozdanie



Mateusz Sylwestrzak
wiceprezes stowarzyszenia
+ 48 503 807 808
www.inicjatywamiasto.pl



[Ukryto cytowany tekst]



Spotkanie otwierające 12.09 - sprawozdanie.docx
21K

piotr.kamont@jestemnaptak.pl <

24 września 2024 13:16

Szanowny Panie Zbigniewie,

Z przykrością przyjąłem informację o rezygnacji z dalszych prac w zespole ds. trójmiejskich lasów społecznych. Zaproponowany przez Ministerstwo ds. Klimatu i Środowiska skład zespołu w moim odczuciu odzwierciedla większość (jeśli nie wszystkie) grupy interesu, których los lasów wokół trójmiasta leży na sercu. Mamy więc w nim zarówno przedstawicielki i przedstawicieli:

- władz samorządowych (12 osób),
- Ministerstwa Klimatu i Środowiska,
- Generalnej Dyrekcji Lasów Państwowych,
- Regionalnej Dyrekcji Lasów Państwowych,
- Nadleśnictwa Gdańsk,
- Regionalnej Dyrekcji Ochrony Środowiska w Gdańsku
- Urzędu Marszałkowskiego Województwa Pomorskiego,
- Instytutu Badawczego Leśnictwa,
- Biura Urządzania Lasu i Geodezji Leśnej,
- 2 posłanek,
- 2 przedstawicieli biznesu,
- organizacji społecznych (11 osób).

Trudno więc zgodzić się z tezą przedstawioną w Pana mailu, o tym, że „Większość składu stanowią przedstawiciele skrajnych środowisk ekologicznych”. Ja, jako przedstawiciel stowarzyszenia Jestem na pTAK!, czuję się reprezentantem środowisk ekologicznych. Zapewniam Pana, że moja organizacja nie jest, ani skrajna, ani nie jest nastawiona na rewolucję w Lasach Państwowych.

Zwracam też uwagę, że prezentacja przygotowana przez gospodarzy trójmiejskich lasów nie została skutecznie zablokowana. Decyzja o dopuszczeniu prezentacji została poddana pod głosowanie i utrzymana. Zmieniona została jedynie kolejność (prezentacja została przeniesiona na koniec spotkania).

Mam wrażenie, że pierwsze spotkanie zespołu miało charakter organizacyjny. Nie poruszono na nim żadnych istotnych kwestii merytorycznych. Te prace mają rozpocząć się na jutrzejszym spotkaniu. Uważam, że Pana dalszy udział w pracach zespołu, na których mógłby Pan rozwinąć chociażby tezy przytoczone w ostatnim akapicie Pana maila o tym, że „nasilanie się tego procesu (*zamierania drzewostanu*) z dużym prawdopodobieństwem będzie miało negatywny wpływ na należyłą ochronę całego leśnego środowiska przyrodniczego”, będzie stanowić istotny wkład w końcowe ustalenia zespołu. Dlatego apeluję o zmianę decyzji i mam nadzieję do zobaczenia na jutrzejszym spotkaniu.

Z poważaniem,

Twój 1% pomoże nam
chronić ptaki!

KRS 0000 25 36 95



Piotr Kamont

Prezes Zarządu

+48 609 613 152<http://jestemnaptak.pl/>[ul. Dolistowska 21, 19-110 Goniądz](#)

[Ukryto cytowany tekst]

Brunon Wołosz

24 września 2024 14:11

W odpowiedzi na pismo pana Zbigniewa Kuszlewicza, pragnę zachęcić Państwa do lektury strategii „Lasów Państwowych” 2014-2030 a także do konwencji z Aarhus, którą Polska ratyfikowała w 1998 roku (załączę do maila). Myślę, że leśnicy sami odpowiedzą panu w tym dokumencie, dlaczego należy zlikwidować korporację, która działa od 33 lat, na rzecz służby, która działała poprzednie ponad 70 lat, nie zaś 100 jak głoszą sami leśnicy. Poprzednia służba, za sprawą ustawy z 1991 roku zmieniła się w korporację. Nie każdy bowiem wie, że obecnie leśnicy skupioną głównie na gospodarce leśnej (ponad 93% przychodów), rozumianej jako wycinki i nasadzenia, które nie mają nic wspólnego (jak napisałem w piśmie) z ochroną trwałości lasu (ekosystemu). Zresztą ich działalność jest głęboko sprzeczna z obecnie obowiązującą (nawiasem mówiąc) złą ustawą o lasach, w której zapisano:

Rozdział 2

Gospodarka leśna

Art. 7. 1. Trwale zrównoważoną gospodarkę leśną prowadzi się według planu urządzenia lasu lub uproszczonego planu urządzenia lasu, z uwzględnieniem w szczególności następujących celów:

- 1) zachowania lasów i korzystnego ich wpływu na klimat, powietrze, wodę, glebę, warunki życia i zdrowia człowieka oraz na równowagę przyrodniczą;
- 2) ochrony lasów, zwłaszcza lasów i ekosystemów leśnych stanowiących naturalne fragmenty rodzimej przyrody lub lasów szczególnie cennych ze względu na:
 - a) zachowanie różnorodności przyrodniczej,
 - b) zachowanie leśnych zasobów genetycznych,
 - c) walory krajobrazowe,
 - d) potrzeby nauki;

- 3) ochrony gleb i terenów szczególnie narażonych na zanieczyszczenie lub uszkodzenie oraz o specjalnym znaczeniu społecznym;
- 4) ochrony wód powierzchniowych i głębinowych, retencji zlewni, w szczególności na obszarach wododziałów i na obszarach zasilania zbiorników wód podziemnych;
- 5) produkcji, na zasadzie racjonalnej gospodarki, drewna oraz surowców i produktów ubocznego użytkowania lasu.

Warto zwrócić uwagę, że ustawodawca wyraźnie oddziela ochronę lasu, krajobrazu, wody od zwykłej gospodarki leśnej. Nie działa i nie sprawdza się teza o wielofunkcyjności lasów. W takim przypadku las jest przeważnie gospodarczy – wycinki. My od wielu lat mierzymy się w TPK z zaprzeczeniem tego, co zapisano w ustawie w rozdziale 2. Wielokrotnie wskazując leśnikom, że ochrona ekosystemu leśnego w tak cennym lesie jakim jest TPK, nie ma w najmniejszym stopniu związku z prowadzonymi na tym terenie wycinkami. Zmniejszyła się ilość starodrzewu znacząco, wycina się las dojrzały, który powinien stanowić nasz wkład w dobro pozostawione dla następnych pokoleń, których jak rozumiem ani pan Zbigniew ani leśnicy nie dostrzegają szerząc fałszywą tezę (co powiedział mi na spotkaniu pan dyrektor), że przez gospodarkę leśną zapewniają ciągłość lasu. Może co najwyżej ciągłość upraw. Nie ma w tym jednak związku z zapisami w obecnym prawie, a status tej ogromnej i zbyt wpływowej organizacji może autentycznie przerażać.

Szanowny pan posłużył się piękną tęczą, nie odnosząc się do wskazanych przeze mnie faktów. Dlatego dalej nie będę jego pisma wprost komentował, bo jak wspomniałem, że w ten sposób możemy zejść na manowce. Z całą pokorą zachęcam pana do sięgania do wiedzy, jaka jest dostępna. Niestety w przeszłości zdarzyło się, że Dr. Łukaszewicz z IBL na spotkaniu konsultacyjnym w sprawie PUL 2015-2024 wyraził śmiałą tezę, że ten las zginie z powodu mrozów i buk nie jest właściwym gatunkiem na tym terenie. Tezy może głosić każdy. Jednak nas interesuje wyłącznie dobro wspólne jakim jest trwanie cennego lasu dla naszego i następnych pokoleń. Czy odkrywcze jest to, że 150 letni buk musi rosnąć 150 lat? Kto z nas dożyje takiego wieku, a to zaledwie połowa życia tego drzewa. Czy leśnicy mogą się pochwalić zwiększającą się sukcesywnie ilością starszego pokolenia drzew? Miejsce po wycince przestaje dla nas być dojrzałym lasem na zawsze. Jest co najwyżej szansa, że za naszego życia zobaczymy w takim miejscu wyrosnięty młodnik. To dojrzały las stanowi ochronę wody klimatu i wszelakiego dobra jakie dla nas realizuje, każde drzewo. To niestety jak widać jest sprzeczne z interesami gospodarczymi „Lasów Państwowych”, co spowodowało powstanie ponad 500 protestów w Polsce, czego pan Zbigniew nie raczył zauważyć. Mówi głosem leśników. Krytyka zresztą może się skończyć oskarżeniem i sprawą karną SLAPP – **„Strategic Lawsuit Against Public Participation”**, czyli Uciszenie krytyki — pozwy przeciwko dziennikarzom i aktywistom. Doświadczyłem tego działania, co nie świadczy na korzyść leśników. Musieli (bo nie chcieli) pozew wycofać. Żaden z leśników nie finansował najdroższej kancelarii prawnej a koszty w czasie kiedy o to zapytałem przekroczyły kwotę 40 tys. Zł. To nie są ich pieniądze. To są pieniądze publiczne.

Strategia LP 2014-2030 - czytamy na stronie 10 w tabeli:

SZANSE	ZAGROŻENIA
Środowisko	
<ul style="list-style-type: none"> spadek poziomu zanieczyszczenia środowiska, wzrost żyzności gleb (dla przyrostu zasobów drzewnych); 	<ul style="list-style-type: none"> negatywny wpływ czynników abiotycznych na trwałość lasów, negatywny wpływ czynników biotycznych na trwałość lasów, negatywny wpływ czynników antropogenicznych na trwałość lasów;
Polityka	
<ul style="list-style-type: none"> mechanizmy polityki UE umożliwiające absorpcję funduszy unijnych na finansowanie przedsięwzięć związanych z szeroko rozumianą gospodarką leśną i ochroną środowiska, prośrodowiskowa polityka państwa i UE, wpływająca na ograniczanie zanieczyszczeń środowiska (w tym emisji CO₂), oraz rozwój odnawialnych źródeł energii; 	<ul style="list-style-type: none"> wzrost powierzchni obszarów chronionych i zaostrzenie rygorów na obszarach istniejących, zmiany polityczne wpływające na niestabilność oczekiwań wobec Lasów Państwowych oraz częste zmiany obowiązującego prawa, możliwość prywatyzacji zasobów leśnych;
Prawo	
<ul style="list-style-type: none"> państwowy status i dominująca pozycja oraz samofinansowanie PGL LP w zakresie prowadzenia gospodarki leśnej, zagwarantowana przepisami ustawy o lasach, dostosowanie zasad prowadzenia gospodarki finansowej do celów i zadań realizowanych przez PGL LP; 	<ul style="list-style-type: none"> możliwość objęcia PGL LP regulacjami finansów publicznych, wpływającymi na ograniczenie możliwości finansowania realizowanych zadań, zmiana formy zarządzania lasami, reprivatyzacja lasów, brak spójności przepisów prawa ochrony przyrody i środowiska z przepisami dotyczącymi leśnictwa – dualizm i niejasność kompetencji w zakresie decyzji i realizacji zadań, zmiennosc i niespójność przepisów prawa, możliwość wprowadzenia dodatkowych podatków związanych z działalnością PGL LP, ograniczenia swobody działania i racjonalnego zarządzania PGL LP wynikające z niektórych aspektów prawa zamówień publicznych, wprowadzanie rozwiązań prawnych bez analizy ich skutków, w szczególności prawnych;
Ekonomia	
<ul style="list-style-type: none"> urynkowanie niektórych funkcji lasu, rozwój zasobów leśnych i możliwość wzrostu zasobów drewna; 	<ul style="list-style-type: none"> wysoki deficyt budżetowy, wpływający na ograniczenie finansowania zadań wynikających z ustawy o lasach, brak polityki i mechanizmów regulujących pełne wykorzystanie zysków osiąganych przez LP;



Lasy Państwowe

Zachęcam Państwa do całej lektury tego dokumentu, żeby spróbować odnaleźć owej strategii działania na naszą rzecz. Jak wspomniałem porównując LP do Krzyżaków i nie trudno odnieść wrażenie, że leśnicy skupiają się na sobie, czyli trwaniu ich przedsiębiorstwa. Nie byłoby nic złego w tym nic złego, gdyby nie to, że utrzymują się z dobra narodowego i nie jest to żadne „samofinansowanie”. Jeśli leśnicy muszą wycinać TPK, Puszcze Karpacką (która jak powiedział ostatnio leśnik – jednak istnieje, bo poprzednio za sprawą wypowiedzi innego - nie istniała) czy Turnicki Park Narodowy (planowany), z powodów gospodarki drzewnej, to może oznaczać, że z lasami jednak nie jest tak dobrze, jak sami mówią. Nikt z nas bowiem nie uważa, że gospodarka leśna nie powinna istnieć. Czy jednak wszędzie?

Dziś leśnicy jak słyszę i czytam w mediach, chcą chronić las. Droga jest prosta. Stańcie po naszej stronie i koniec z wycinkami. Trzeba zredukować także Wasze przerośnięte zatrudnienie, wypłacać znacznie niższe pensje, bo nie muszą być najwyższe w Polsce. Czy są do takich działań zdolni? Każdy po tych spotkaniach i po obejrzeniu naszych lasów sobie na to pytanie odpowie. Ja widziałem TPK przed 40 laty - w czasach przed 1991 roku. Dziś to już nie to samo.

Zachęcam także do Uchwały Sejmiku Pomorskiego z 2011 o ochronie TPK. Ten dokument leśnicy także lekceważą, dewastując historyczne szlaki turystyczne.

Z poważaniem

Brunon Wołosz

Prezes Fundacji „Fidelis Siluas”

fidelissiluas@gmail.com



[Ukryto cytowany tekst]

3 załączników

 **Konwencja z Aarhus 1998.pdf**
1158K

 **strategia-LP_2030.pdf**
3934K

 **Uchwała_Sejmiku_TPK_2011.pdf**
65K

Mateusz Sylwestrzak <mat.sylwestrzak@inicjatywamiasto.pl>

24 września 2024 17:39

Szanowni Państwo,

przesyłam kolejną dawkę aktualności:

1. Spotkanie II (25.09.2024 r.)

A. Spotkanie odbywa się w godz. 17.00 - 20.00, sala Marszałka Józefa Piłsudskiego Pomorskiego Urzędu Wojewódzkiego, [ul. Okopowa 21/27](#). Prosimy członków Zespołu o kierowanie się do głównego wejścia do Pomorskiego Urzędu Wojewódzkiego (przy portierni) – stamtąd będziecie Państwo kierowani do sali im. Marszałka Józefa Piłsudskiego. **Rejestracja od godz. 16:30**. Osoby, które posiadają identyfikatory z poprzedniego spotkania – prosimy o ich zabranie.

B. Online - przypominamy o możliwości uczestniczenia online. Do tej pory zgłosiło się 5 osób, Jutro prześlemy link dostępowy na Teams.

C. Agenda spotkania:

- 17.00 - 17.15 - powitanie gości;
- 17.15 - 17.30 - prezentacja Łukasz Latała, Ministerstwo Klimatu i Środowiska;
- 17.30 - 17.45 - przyjęcie regulaminu i sprawozdania ze spotkania otwierającego, wybór wiceprzewodniczących Zespołu ds. lasów o wiodącej funkcji społecznej, losowanie kolejności prezentacji;
- 17.45 - 18.00 - prezentacja I
- 18.15 - 18.25 - pytania / uwagi do prezentacji
- 18.25 - 18.40 - prezentacja II
- 18.40 - 18.55 - pytania / uwagi do prezentacji
- 18.55 - 19.10 - prezentacja III
- 19.10 - 19.20 - pytania / uwagi do prezentacji
- 19.20 - 19.35 - prezentacja IV
- 19.35 - 19.45 - pytania / uwagi do prezentacji
- 19.45 - 20.00 - prezentacja V

20.00 - 20.10 - pytania / uwagi do prezentacji

20.10 - 20.20 - podsumowanie i zamknięcie spotkania

D. Regulamin i sprawozdanie

Dziękujemy za Państwa uwagi do powyższych dokumentów, zostały one uwzględnione, a treść dokumentów została zmodyfikowana. Prosimy o zapoznanie się z finalną wersją regulaminu i sprawozdania. Na początku spotkania ich treść będzie zatwierdzana przez Zespół.

[Regulamin](#)[Sprawozdanie ze spotkania otwierającego \(12.09.2024 r.\)](#)**E. Wiceprzewodniczący**

Wg regulaminu Zespół powinien powołać 2 wiceprzewodniczących, co uczynimy na początku spotkania metodą głosowania. Zachęcamy do zgłaszania kandydatów z następujących gremiów:

Jeden z wiceprzewodniczących:

- Wioleta Tomczak - posłanka
- Magdalena Kołodziejczak - posłanka

Drugi z wiceprzewodniczących:

- Łukasz Kochowski, Związek Harcerstwa Polskiego Chorągiew Gdańska
- Brunon Wołosz, Fundacja „Fidelis Siluas”
- Błażej Konkół, Związek Gmin Pomorskich
- Danuta Grodzicka-Kozak, Stowarzyszenie Polski Klub Ekologiczny Okręg Pomorski
- Paweł Pawlaczek, Klub Przyrodników
- Małgorzata Wójcik, Stowarzyszenie BRYZA
- Piotr Kamont, Stowarzyszenie jestem na pTAK!
- Karol Gzyl, Związek Harcerstwa Polskiego
- Aleksandra Pastuszka, Lepszy Gdańsk
- Zbigniew Kuszlewicz, Kraj. Sek. Zas. Nat., Ochrony Środ. i Leś. NSZZ „Solidarność”
- **Adrian Grzegorz, Natural Forest Foundation**
- Łukasz Piesiewicz, Stowarzyszenia „Miasto Wspólne”

2. Prace i dyskusja zespołu

W związku z ostatnią ożywioną dyskusją pragniemy zaapelować do wszystkich członków zespołu byście Państwo pozostali w jego składzie i brali w procesie konsultacyjnym aktywny udział. Skład Zespołu stanowi w naszej opinii dobrą i zróżnicowaną reprezentację lokalnej społeczności, zainteresowanych przyszłością okolicznych lasów. Zmiany w składzie zespołu, a w szczególności rezygnacja z uczestnictwa będzie powodowała istotne zaburzenie równowagi w debacie. Naszą rolą jako facylitatorów procesu jest zagwarantowanie respektowania w procesie reguł dialogu:

1. Każdy jest poinformowany o tym o czym dyskutuje.
2. Każdemu wolno kwestionować dowolne twierdzenie i ma prawo otrzymać stosowne informacje na ten temat.
3. Każdemu wolno wyrażać swoje postawy, pragnienia i potrzeby bez wahania.
4. Żaden dyskutujący nie może zostać przymuszony by wyrazić swoje zdanie.
5. Należy szanować czas innych uczestników.

Z naszej strony zobowiązujemy się prowadzić debatę w procesie z zachowaniem wspomnianych zasad jak i udzieleniu wszystkim członkom zespołu swobodnej możliwości wyrażania swojego zdania. W powołanym zespole każdy jest równy, a jego zdanie tak samo istotne w prowadzonym przez nas dialogu.

2. Materiały dodatkowe

Dysk współdzielony uzupełniliśmy o następujące materiały:

- udostępnione przez Adriana Grzegorza :

[Poradnik metodyczny ochrony siedlisk i gatunków Natura 2000, Tom 5 \(opracowanie akredytowane przez MKiŚ do procesów decyzyjnych i planistycznych\)](#)

[Szczegółowa lista ryzyk oraz działania minimalizujące ryzyka \(dokument opracowany przez uczestników Ogólnopolskiej Narady o Lasach\)](#)

- udostępnione przez Pawła Pawlaczka:

[Stanowiska Wyjściowe - Klub Przyrodników](#)
[Pliki ZIP](#)

- udostępnione przez Brunona Wołosza:

[Konwencja z Aarhus 1998](#)

[Strategia Lasów Państwowych 2014-2030](#)

[UCHWAŁA Nr 143/VIII/11 Sejmiku Województwa Pomorskiego z dnia 27 kwietnia 2011 r. w sprawie Trójmiejskiego Parku Krajobrazowego](#)

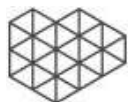
- udostępnione przez RDLP:

[MKiŚ - Petycja ws. programu zmniejszenia populacji dzików „miejskich” metodami innymi niż odstrzał.](#) (korekta pliku - ukryte dane osobowe)

Wszystkie udostępnione pliki znajdują się w folderze: [Lasy społeczne - Gdańsk, Sopot, Gdynia](#) , do którego dostęp mają członkowie Zespołu.

W razie problemów technicznych zapraszam do kontaktu ze mną mailowo, telefonicznie lub bezpośrednio na spotkaniu.

Pozdrawiam,

**Mateusz Sylwestrzak**wiceprezes stowarzyszenia
+ 48 503 807 808

www.inicjatywamiasto.pl



[Ukryto cytowany tekst]

Mateusz Sylwestrzak <mat.sylwestrzak@inicjatywamiasto.pl>

26 września 2024 13:38

Szanowni Państwo,

dziękujemy za wczorajsze spotkanie i ożywioną dyskusję. Poniżej przedstawiamy garść aktualności.

1. Warsztaty

Zgodnie z ustaleniami przyszłotygodniowe sesje warsztatowe odbędą się w następujących terminach:

1.10 (wtorek) - 11.00 - 14.00

3.10 (czwartek) - 17.00 - 20.00

Spotkania będą odbywały się tylko w formule stacjonarnej, bez transmisji online.

Zachęcamy do wzięcia udziału w przynajmniej jednej sesji warsztatowej (oba spotkania będą miały taki sam scenariusz).

Prosimy o zgłaszanie mailowo terminu kiedy Państwo pojawią się na sesji warsztatowej abyśmy mogli odpowiednio przygotować materiały do pracy.

2. Materiały

W nawiązaniu do wczorajszego spotkania – przesyłam Państwu kolejne dokumenty i linki:

1. Przeglądarka z mapami z wizualizacją wytycznych z ONoL przesłanych przez Ministerstwo Klimatu i Środowiska przedstawiona na wczorajszym spotkaniu: [Trójmiasto - Mapa obrazująca wstępny zbiór danych na potrzeby prac lokalnych zespołów ds. lasów o wiodącej funkcji społecznej wokół 9 aglomeracji \(arcgis.com\)](#)

Została ona opracowana w oparciu o dostępne dane i stanowi punkt wyjścia do dalszych prac zespołu.

W przeglądarce znajduje się również warstwa zawierająca „Lasy sporne Fundacji Lasy i Obywatele”, którą MKiŚ proponowało uwzględnić podczas prowadzenia prac ([załącznik: pismo MKiŚ z 16 lipca 2024 r.](#))

Przeglądarka będzie sukcesywnie uzupełniana o nadesłane przez Państwo dane.

2. Pliki w formacie .shp zawierające dane z powyższej przeglądarki (załączniki: [15 SPOL.zip](#), [trójmiasto Fundacja Lasy i Obywatele.zip](#)).

3. Czystorys terenów leśnych Nadleśnictwa Gdańsk wokół Gdańska, Sopotu i Gdyni (załącznik [Lasy Społeczne czystorys](#)).

Ta mapa nie zawiera propozycji – służy temu, żeby członkowie zespołu mogli nanieść tam swoje propozycje lasów społecznych jeśli nie mają możliwości przygotować tego na plikach .shp.

Wydruki tych map zainteresowani członkowie Zespołu pobrali wczoraj podczas spotkania.

4. Czyste pliki .shp do składania propozycji zostały Państwu przesłane wcześniej e-mailem 16.09.2024 r. i znajdują się na dysku: Materiały dodatkowe – Dysk Google.

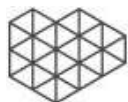
5. Pismo MKiŚ z 25.09.2024 r. zawierające opracowanie udostępnione przez dr hab. Marka Giergicznego – do ewentualnego wykorzystania materiału w pracach Zespołu ([Pismo MKiŚ do DGLP ws linku udost. przez dr hab. M.Giergicznego.pdf](#)).

6. Mapy przesłane przez Pana Pawła Pawlaczka członkom zespołu 23.09.2024 r. znajdują się również na dysku - [mapy](#).

Ze względu na bliski termin następnego spotkania oraz zapisy regulaminu proszę o przesłanie plików dziś do końca dnia, abyśmy mogli użyć je na wtorkowym spotkaniu (lub do poniedziałku, aby użyć je na czwartkowym spotkaniu). Zostaną one niezwłocznie zamieszczone na przeglądarce (punkt 1). Dokumenty przygotowane w formie analogowej (skany itp.) będziemy w pierwszej kolejności przysyłać Państwu w formie pdf i sukcesywnie digitalizować je i umieszczać w przeglądarce. O umieszczaniu plików będą Państwo informowani e-mailem.

Ze względu na krótkie terminy między kolejnymi spotkaniami Prosimy członków Zespołu o wyrozumiałość.

Pozdrawiam,

**Mateusz Sylwestrzak**wiceprezes stowarzyszenia
+ 48 503 807 808

www.inicjatywamiasto.pl



On Mon, 23 Sept 2024 at 16:09, Mateusz Sylwestrzak <mat.sylwestrzak@inicjatywamiasto.pl> wrote:

[Ukryto cytowany tekst]

Mateusz Sylwestrzak <mat.sylwestrzak@inicjatywamiasto.pl>

26 września 2024 16:59

Szanowni Państwo,

otrzymaliśmy materiały od Pani Anny Moś (Kierowniczka Oddziału w Gdańsku - Trójmiejski Park Krajobrazowy) paczkę materiałów, którą dołączamy do dysku: [TPK_warstwy.zip](#)

Poniżej komentarz Pani Anny:

Przekazane materiały nawiązują do przedstawionej przez mnie na spotkaniu 25.09.2024 r. koncepcji lasów o wiodącej funkcji społecznej. Nie znalazłam czasu, aby przygotować Państwu zbiorczą warstwę z przyporządkowaniem poszczególnych wydziałów /oddziałów do poszczególnych kryteriów. Jestem jednak przekonana, że TPK na całej swej powierzchni będzie spełniał, któreś z określonych w wytycznych kryteriów. Potrzebuję na to jednak znacznie więcej czasu - aktualnie dokonałam drobnej kwerendy danych zebranych na potrzeby tworzenia planu ochrony TPK, a chciałabym jednak swoją wczorajszą prezentację poprzeć danymi przestrzennymi, które mogą przydać się w pracach Zespołu. Część danych była przygotowywana na potrzeby Ogólnopolskiej Narady o Lasach, ale troszkę w innym kontekście. Wydaje mi się jednak, że można je przyjąć także jako materiał wejściowy do dyskusji.

Dane, które Państwu przesyłam zawierają:

- propozycję lasów o wiodącej funkcji społecznej: warstwy o nazwach **LP_TPK**, **LP_otulina** - warstwy stanowią propozycję zasięgu lasów o wiodącej funkcji społecznej, obejmują wszystkie lasy w granicach TPK i otuliny TPK
- w obrębie tych lasów proponuję przyjąć sposoby gospodarowania:
 - wyłączenia - na powierzchniach określonych 4 warstwami: **lasy_referen_akt**, **plan_rez_przyr_akt**, **plan_stan_dokum_akt**, **plan_uz_ekol_akt**, do wyłączeń należy oczywiście doliczyć rezerваты istniejące, które dołączałam pod nazwą warstwy **stregrB_aft_KOD_BW_I**
 - ograniczenia - na powierzchniach określonych warstwą **ogr_BM_I_3**
 - modyfikacja - na całej pozostałej powierzchni TPK i otuliny
- do materiałów dołączałam warstwę **Zag_Strug_rez** - rezerwatu przyrody Dolina Zagórskiej Strugi, która jest nieco odmienna od warstwy prezentowanej w warstwie **plan_rez_przyr_akt**. Jest to warstwa udostępniona przez RDOŚ w ramach konsultacji propozycji rezerwatów zaproponowanych przez LP w ramach inicjatywy 100 rezerwatów na 100-lecie LP. Pojawiła się we wrześniu jako już zweryfikowana propozycja. Warto przyjąć wyłączenie z gospodarowania w granicach rezerwatu wg projektu RDOŚ
- do materiałów dołączałam kilka warstw, które można wykorzystać do określania kryteriów (warstwy źródłowe z PO TPK bez docieć do gruntów LP):
 - **stregrB_aft_KOD_BM_III_2** - warstwa obejmująca odtwarzanie funkcji obszarów bezodpływowych oraz mikroretencja obszarowa w lasach (obszary priorytetowe) - bez wątpienia warstwa przydatna do określenia zasięgu kryterium **S6**, **S7**
 - **stregrB_aft_KOD_BK_I_2b** - warstwa obejmująca w planie ochrony strefę nadającą priorytet ochronie terenów o specjalnym znaczeniu społecznym ze względu na potrzebę ochrony zabytków i dziedzictwa kulturowego - warstwa przydatna do określenia zasięgu kryterium **S1**
 - **stregrB_aft_KOD_BK_I_2c** - warstwa obejmująca w planie ochrony strefę nadającą priorytet ochronie terenów o specjalnym znaczeniu społecznym ze względu na istotne dla społeczeństwa walory krajobrazowe i rekreacyjne - warstwa przydatna do określenia zasięgu kryterium **S2** i **S6**
 - **tur liniowa_tpk** - warstwa obejmująca szlaki turystyczne na terenie TPK (wersja wg stanu na 2021 r., dane dokumentacji planu ochrony, bez korekt przebiegu szlaków po tym roku) - warstwa wymaga aktualizacji, zwłaszcza w zakresie przebiegu szlaków rowerowych, ale może również posłużyć do określenia kryterium **S2**, **S6**
 - **stregrA_aft_KOD_AI_1a**, **stregrA_aft_KOD_AI_1b**, **stregrA_aft_KOD_AI_1c** - warstwa obejmująca strefy ochrony bezpośredniej ujęcia wód, ochrony pośredniej wewnętrznej oraz zewnętrznej ujęcia wód - warstwa przydatna do określenia kryterium **S7**

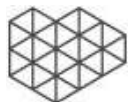
Z poważaniem

--

Anna Moś

Kierownik Oddziału w Gdańsku - Trójmiejski Park Krajobrazowy

Pozdrawiam,



Mateusz Sylwestrzak

wiceprezes stowarzyszenia
+ 48 503 807 808

www.inicjatywamiasto.pl



[Ukryto cytowany tekst]

Natural Forest Foundation <fundacja.las.naturalny@gmail.com>
Dziękuję, Mateusz Sylwestrzak <mat.sylwestrzak@inicjatywamiasto.pl>

26 września 2024 17:05

Szanowni Państwo,
'przeglądarka z mapami z wizualizacją wytycznych z ONoL przesłanych przez Ministerstwo Klimatu i Środowiska' zawiera już obszary zgłoszone przez stronę społeczną do objęcia jako lasy społeczne.
Obszary lasów społecznych zgłoszone przez stronę społeczną to warstwa:

- Lasy sporne Fundacja Lasy i Obywatele

Zgłaszamy powyższą warstwę w jej oryginalnej formie dostępnej u źródła (Fundacja Lasy i Obywatele) jako jedyny punkt wyjściowy do utworzenia lasów społecznych, zgodnie z polityką Ministerstwa Klimatu i Środowiska wyszczególnioną w rozdziale 'Najważniejsze'; tutaj:

<https://www.gov.pl/web/klimat/powstaja-mapy-lasow-spoecznych>

Z poważaniem

Adrian Grzegorz

Natural Forest Foundation

ul. Królowej Jadwigi 13/21

11- 500 Giżycko

T: 737 68 56 93

M: fundacja.las.naturalny@gmail.com

www.fundacjalasnaturalny.pl

G | M | F

"Poszerzenie kompetencji, profesjonalizacja i przygotowanie
ruchów obywatelskich do partycypacji w zarządzaniu
ważnymi społecznie, kulturowo i przyrodniczo lasami",
finansowany z funduszy German Marshall Fund of the United States.

[Ukryto cytowany tekst]

Mateusz Sylwestrzak <mat.sylwestrzak@inicjatywamiasto.pl>

27 września 2024 18:40

Dziękuję, Mateusz Sylwestrzak <mat.sylwestrzak@inicjatywamiasto.pl>

Szanowni Państwo,

w ramach uporządkowania przesyłam garść informacji:

1. Spotkania warsztatowe:

Spotkania odbędą się w sali Marszałka Józefa Piłsudskiego Pomorskiego Urzędu Wojewódzkiego, [ul. Okopowa 21/27](#)

1.10 (wtorek) - 11.00 - 14.00

3.10 (czwartek) - 17.00 - 20.00

Spotkania będą odbywały się tylko w formule stacjonarnej, bez transmisji online.

Prosimy o zgłaszanie mailowo terminu kiedy Państwo pojawią się na sesji warsztatowej abyśmy mogli odpowiednio przygotować materiały do pracy.

2. Materiały:

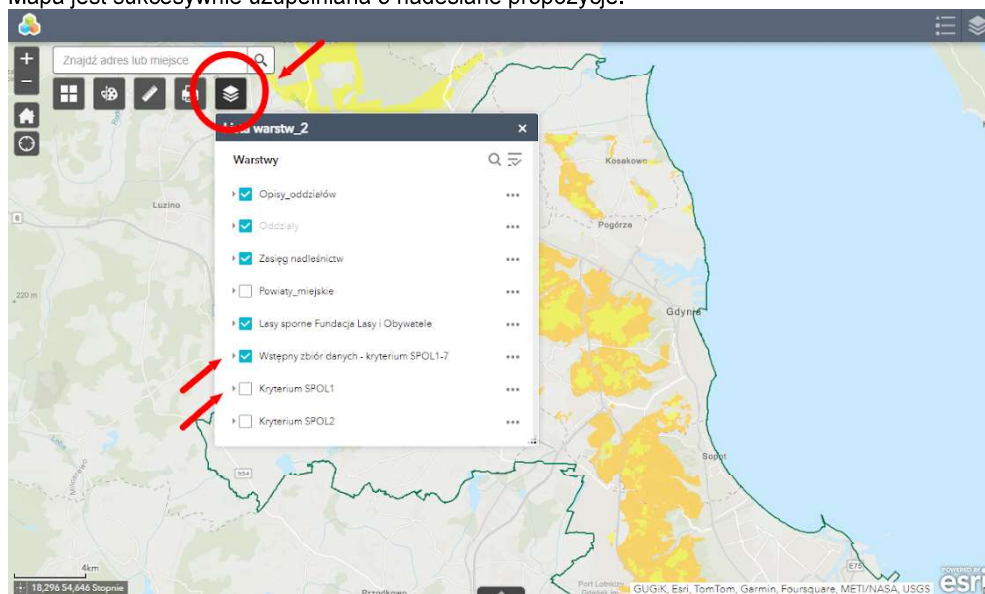
W związku ze zbliżającymi się warsztatami prosimy o bliższe zapoznanie się ze zgromadzonymi materiałami, a w szczególności:

I. Przeglądarka z mapami z wizualizacją obszarów.

Trójmiasto - Mapa obrazująca wstępny zbiór danych na potrzeby prac lokalnych zespołów ds. lasów o wiodącej funkcji społecznej wokół 9 aglomeracji ([arcgis.com](#))

Na mapie klikając przycisk "warstwy" i następnie zaznaczając / odznaczając pozycje na liście można przeglądać obszary, które są propozycjami różnych członków Zespołu do wytyczania lasów o wiodącej funkcji społecznej.

Mapa jest sukcesywnie uzupełniana o nadesłane propozycje.




II. MKiŚ - Wybrane Wytyczne i rekomendacje z ONoL

III. Zasady gospodarowania na obszarach o szczególnych walorach społecznych

Wszystkie udostępnione pliki znajdują się w folderze: [Lasy społeczne - Gdańsk, Sopot, Gdynia](#), do którego dostęp mają członkowie Zespołu.

Pozdrawiam,



Mateusz Sylwestrzak

wiceprezes stowarzyszenia

+ 48 503 807 808

www.inicjatywamiasto.pl



[Ukryto cytowany tekst]

Aleksandra Gosk

Do: Mateusz Sylwestrzak <mat.sylwestrzak@inicjatywamiasto.pl>

1 października 2024 08:55

Szanowni Państwo,

21.10.2024, 21:53

Inicjatywa Miasto (pocztą) - Zespół ds. lasów - Gdańsk, Sopot, Gdynia - organizacja + spotkanie II

informuję, że w warsztatach w moim zastępstwie weźmie dziś udział Tomasz Tabeau- pracownik wydziału strategii Urzędu Miasta Sopotu.
Powodzenia

Aleksandra Gosk
Przewodnicząca Rady Miasta Sopotu

[Ukryto cytowany tekst]

Natural Forest Foundation <fundacja@naturalny.org>
Do: Mateusz Sylwestrzak <mat.sylwestrzak@inicjatywamiasto.pl>

7 października 2024 07:53

Szanowni Państwo,
polecam zapoznanie się moją Analizą opinii mgr inż. Jacka Klusek z Biura Urządzania Lasu i Geodezji Leśnej.

- poruszone kwestie dotyczą trwającego procesu dla aglomeracji warszawskiej lecz w rzeczywistości dotyczą wszystkich aglomeracji;
- analiza szereguje kwestie proceduralne, dla których nie udało się wygospodarować miejsca i czasu w związku z niestandardowym trybem pracy Zespołów.

Materiały:

- **Analiza opinii mgr inż. Jacka Klusek BULiGL**
- Stanowisko_BULiGL
- Załącznik_4_Szczegolowa_lista_ryzyk_oraz_dzialania_minimalizujace_ryzyka




Z poważaniem
Adrian Grzegorz
Natural Forest Foundation
ul. Królowej Jadwigi 13/21
11-500 Giżycko
T:737 68 56 93
M:fundacja.las.naturalny@gmail.com
www.fundacjalasnaturalny.pl

G | M | F

"Poszerzenie kompetencji, profesjonalizacja i przygotowanie
ruchów obywatelskich do partycypacji w zarządzaniu
ważnymi społecznie, kulturowo i przyrodniczo lasami",
finansowany z funduszy German Marshall Fund of the United States.

pt., 20 wrz 2024 o 16:23 Mateusz Sylwestrzak <mat.sylwestrzak@inicjatywamiasto.pl> napisał(a):
[Ukryto cytowany tekst]

3 załączników

-  **Analiza opinii mgr inż. Jacka Klusek BULiGL.pdf**
200K
-  **Stanowisko_BULiGL.pdf**
569K
-  **Załącznik_4_Szczegolowa_lista_ryzyk_oraz_dzialania_minimalizujace_ryzyka.pdf**
122K

Mateusz Sylwestrzak <

7 października 2024 17:45

Szanowni Państwo,

przesyłam kolejną dawkę aktualności:

1. Spotkanie III - podsumowujące (10.10.2024 r.)

A. Spotkanie odbywa się w godz. 10.00 - 13.00, sala Marszałka Józefa Piłsudskiego Pomorskiego Urzędu Wojewódzkiego, [ul. Okopowa 21/27](#). Prosimy członków Zespołu o kierowanie się do głównego wejścia do Pomorskiego Urzędu Wojewódzkiego (przy portierni) – stamtąd będziecie Państwo kierowani do sali im. Marszałka Józefa Piłsudskiego. **Rejestracja od godz. 9:30.**

B. **Online** - przypominamy o możliwości uczestniczenia online. Prosimy osoby, które chcą dołączyć do nas online o zgłoszenie tego faktu, w celu udostępnienia im linku do spotkania.

2. Sprawozdanie ze spotkania II (25.09.2024 r.)

Udostępniamy [sprawozdanie ze spotkania II](#). Prosimy o ewentualne uwagi od Państwa, na które czekamy do środy, 24 września do godz. 12:00, abyśmy zdążyli je nanieść przed posiedzeniem Zespołu.

3. Materiały

Udostępniamy materiały, które przekazał Pan Adrian Grzegorz:


- [Pismo MKiŚ do DGLP ws linku udost. przez dr hab. M.Giergicznego](#)
- **Dokumentacja sporu (źródło: Fundacja Lasy i Obywatele, zasoby Mapy Lasów Spornych)**
 - [Apel o wstrzymanie wycinki w obrębach 160 i 158](#)
 - [CCF20170718_0001a](#)
 - [odpowiedz](#)
 - [Copy of 23-01-09-petycja-final-rozszerzona](#)
 - [Copy of 23-10-05-petycja-Nadleśnictwo Gdańsk](#)
 - [Copy of Interpelacja nr 29337 - tekst - Sejm Rzeczypospolitej Polskiej](#)
 - [Copy of Interpelacja nr 35366 - tekst - Sejm Rzeczypospolitej Polskiej](#)
 - [Copy of Interpelacja nr 37755 - tekst - Sejm Rzeczypospolitej Polskiej](#)
 - [Copy of petycja-Nadleśnictwo Gdańsk-złożona](#)
 - [Copy of protokół-xxxiii-sesji-rmg](#)
 - [Copy of Rezolucja_Rady_Miasta_Sopotu_w_sprawie_lasów](#)
 - [Copy of rezolucja-ws-ochrony-lasow-tpk](#)
 - [Copy of TPK - artykuły](#)

4. Pozostałe

Obecnie jesteśmy w procesie przygotowania dla Państwa podsumowania, które będzie oddawało rezultat pracy warsztatowej. Priorytetem dla nas jest uzyskanie możliwie najdokładniejszego podsumowania, aby zebrać od Zespołu dużo uwag na czwartkowym spotkaniu podsumowującym, które będzie naszym ostatnim spotkaniem. Z tego względu prosimy o cierpliwość - postaramy się przekazać Państwu podsumowanie przed spotkaniem.

Dołożymy również wszelkich starań by zamieścić na mapie dodatkowe - przesłane przez Zespół warstwy, powinno się to udać przed spotkaniem.

Pozdrawiam,



Mateusz Sylwestrzak

wiceprezes stowarzyszenia
+ 48 503 807 808

www.inicjatywamiasto.pl



[Ukryto cytowany tekst]

Zachowując 3 dniowy regulaminowy termin do zapoznania się z materiałami, dosyłam dodatkowe uzupełniające materiały i proszę o ich dołączenie do wspólnego dysku:

3. Materiały

Udostępniamy materiały, które przekazał Pan Adrian Grzegorz:

- Wyspa Sobieszewska
- Stanowisko samorządów do PUL Nadleśnictwa Gdańsk, złożone 32.01.2023

Z poważaniem

Adrian Grzegorz

Natural Forest Foundation

ul. Królowej Jadwigi 13/21

11- 500 Giżycko

T:737 68 56 93

M:fundacja.las.naturalny@gmail.com

www.fundacjalasnaturalny.pl

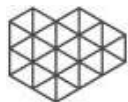
G | M | F

*"Poszerzenie kompetencji, profesjonalizacja i przygotowanie
ruchów obywatelskich do partycypacji w zarządzaniu
ważnymi społecznie, kulturowo i przyrodniczo lasami",
finansowany z funduszy German Marshall Fund of the United States.*

[Ukryto cytowany tekst]

Mateusz Sylwestrzak <mat.sylwestrzak@inicjatywamiasto.pl>
Do: Piotr Czyż <piotr.czyz@inicjatywamiasto.pl>

8 października 2024 10:12



Mateusz Sylwestrzak

wiceprezes stowarzyszenia

+ 48 503 807 808

www.inicjatywamiasto.pl



----- Forwarded message -----

From: **Anna Moś** <a.mos@pomorskieparki.pl>

Date: Tue, 8 Oct 2024 at 09:28

Subject: Re: Zespół ds. lasów - Gdańsk, Sopot, Gdynia - organizacja + spotkanie II

To: Mateusz Sylwestrzak <mat.sylwestrzak@inicjatywamiasto.pl>

Dzień Dobry,

kilka sugestii do protokołu ze spotkania z 25.09.2024 r. :

pkt 6.5 - proponuję przy mojej prezentacji wstawić tekst następujący:

Anna Moś przedstawiła koncepcję zmian w gospodarce leśnej w oparciu o Plan Ochrony Trójmiejskiego Parku Krajobrazowego. Podkreśliła rolę krajobrazu TPK w znaczeniu lasów dla społeczeństwa. Zwróciła uwagę, iż plan ochrony TPK, ustanowiony uchwałą Sejmiku WP, podkreśla znaczenie krajobrazu leśnego dla funkcji rekreacyjnej jaką pełnią lasy Parku. Omówiła koncepcję ochrony ekosystemów leśnych przedstawioną w planie ochrony. Bazuje ona na zachowaniu drzewostanów o charakterze naturalnym poprzez:

- naturalne procesy na fragmentach lasu (bez pozyskania: drzewostany referencyjne, rekomendowane rezerваты przyrody),
- ograniczenia w gospodarowaniu w strefie określonej w planie ochrony TPK jako BM_I_3 w oparciu o wskazane w planie kryteria - w planie ochrony indywidualne potrzeby hodowlano ochronne dla utrzymania dominacji optymalnej i obecności terminalnej fazy drzewostanów
- strefowanie (w tym funkcja przyrodnicza i społeczna BK_I_2abc)
- unaturalnienie lasów i ochrona elementów przyrody i kultury na całej powierzchni Parku.

Moś podjęła też próbę własnej koncepcji lasów społecznych w oparciu o plan ochrony Parku tj. wyłączenia na powierzchni drzewostanów referencyjnych i rekomendowanych do utworzenia rezerwatów przyrody, użytkach ekologicznych i stanowiskach dokumentacyjnych, ograniczenia w strefie BM_I_3 oraz na pozostałej powierzchni modyfikacja gospodarki leśnej obejmująca działania w kierunku unaturalnienia lasów i ochrony elementów przyrody i kultury. Określenie potrzeb społecznych jest istotne dla przyszłości

21.10.2024, 21:53

Inicjatywa Miasto (pocztą) - Zespół ds. lasów - Gdańsk, Sopot, Gdynia - organizacja + spotkanie II

Trójmiejskiego Parku Krajobrazowego jako przestrzeni rekreacyjnej, usług ekosystemowych, ale także istotne dla ochrony walorów Parku.

W mojej opinii ten tekst bardziej oddaje zarówno moją wypowiedź, jak i treść prezentacji.

pkt 8 - skorygować trzeba godzinę spotkania na którą się umówiliśmy 1.10.2024 - tam było od 11.00 do 14.00

pozdrawiam

AMoś

W dniu 07.10.2024 o 17:45, Mateusz Sylwestrzak pisze:

[Ukryto cytowany tekst]

[Ukryto cytowany tekst]

tel. 502 743 664

www.tpkgdansk.pl

**Trójmiejski Park
Krajobrazowy Pomorski**
Zespół Parków Krajobrazowych



Instytucja Samorządu
Województwa Pomorskiego

Mateusz Sylwestrzak <mat.sylwestrzak@inicjatywamiasto.pl>


9 października 2024 20:45

Szanowni Państwo,

poniżej kilka informacji organizacyjnych dotyczących dalszych prac Zespołu.

1. Na wspólnym dysku załączyliśmy dodatkowe [materiały przesłane przez MKiS wraz z kompletem załączników](#),
2. Na wspólnym dysku załączyliśmy materiały przesłane przez Pana Adriana Grzegorza dotyczące [Wyspy Sobieszewskiej](#) oraz [Stanowisko Samorządów nt PUL Nadleśnictwa Gdańsk](#)
3. Na wspólnym dysku załączyliśmy sprawozdania ze [spotkania numer 2](#) oraz ze [spotkań 3 i 4](#)
4. Agenda spotkania podsumowującego:
 - Przedstawienie prezentacji podsumowującej
 - Dyskusja
 - Zebranie zdań odrębnych od członków zespołu
5. Podsumowanie procesu

Pozdrawiamy,



Mateusz Sylwestrzak

wiceprezes stowarzyszenia

+ 48 503 807 808

www.inicjatywamiasto.pl



[Ukryto cytowany tekst]

Aleksandra Pastuszka

Do: Mateusz Sylwestrzak <mat.sylwestrzak@inicjatywamiasto.pl>

9 października 2024 21:33

Panie Mateuszu,
W dniu jutrzejszym nie będzie mnie na spotkaniu jestem na L4. Czy będzie możliwość uczestniczenia on-line?
Pozdrawiam
Aleksandra Pastuszka

[Ukryto cytowany tekst]

Niemczyk Marzena

10 października 2024 01:26

Szanowni Państwo,

Ze względu na mój obecny pobyt za granicą, gdzie uczestniczę we wcześniej zaplanowanym wydarzeniu, nie będę mogła wziąć udziału w najbliższym spotkaniu Zespołu. Zastąpi mnie w tym dniu Pani dr hab. Emilia Wysocka-Fijorek.

Życzę Państwu owocnych obrad, z nadzieją, że uda się utrzymać na pierwszym planie cele związane z utworzeniem lasów o wiodącej funkcji społecznej. Twórzmy lasy, które będą dostępne i przyjazne dla wszystkich – spacerowiczów, biegaczy, grzybiarzy, osób z niepełnosprawnościami oraz turystów, którzy licznie odwiedzają Państwa region. Ważne, aby poprzez wyłączanie najcenniejszych fragmentów lasu z gospodarki leśnej i jednocześnie prowadzenie zrównoważonej gospodarki na pozostałych terenach, przyczynić się do edukacji społecznej. Tylko tak nasze działania będą miały trwały wpływ na budowanie świadomych postaw społecznych i wyborów konsumenckich.

Jeśli najbliższe spotkanie Zespołu nie wyczerpie dyskusji, chętnie włączę się w dalsze rozmowy w formie korespondencji mailowej po moim powrocie do Polski. Oczywiście, pozostaję do Państwa dyspozycji także po zakończeniu prac Zespołu – jeśli pojawi się potrzeba konsultacji, spotkań lub omówienia wdrożenia i funkcjonowania Lasów o wiodącej funkcji społecznej, z przyjemnością podzielę się swoim doświadczeniem.

Z wyrazami szacunku i życzeniami owocnych prac (i osiągnięcia kompromisu!),

Marzena Niemczyk

Dr hab. inż. Marzena Niemczyk, *prof. IBL*

Zakład Hodowli Lasu i Genetyki Drzew Leśnych

Instytut Badawczy Leśnictwa

Ul. Braci Leśnej 3, Sękocin Stary

05-090 Raszyn

tel. +48 22 71 50 681, fax +48 22 71 50 000

e-mail: M.Niemczyk@ibles.waw.pl



From: Mateusz Sylwestrzak <mat.sylwestrzak@inicjatywamiasto.pl>

Sent: Wednesday, October 9, 2024 8:46 PM

Subject: Re: Zespół ds. lasów - Gdańsk, Sopot, Gdynia - organizacja + spotkanie II

Szanowni Państwo,

[Ukryto cytowany tekst]

[Ukryto cytowany tekst]

[Ukryto cytowany tekst]

- o [Apel o wstrzymanie wycinki w obrębach 160 i 158](#)
- o [CCF20170718_0001a](#)
- o [odpowiedz](#)
- o [Copy of 23-01-09-petycja-final-rozszerzona](#)
- o [Copy of 23-10-05-petycja-Nadleśnictwo Gdańsk](#)
- o [Copy of Interpelacja nr 29337 - tekst - Sejm Rzeczypospolitej Polskiej](#)
- o [Copy of Interpelacja nr 35366 - tekst - Sejm Rzeczypospolitej Polskiej](#)
- o [Copy of Interpelacja nr 37755 - tekst - Sejm Rzeczypospolitej Polskiej](#)
- o [Copy of petycja-Nadleśnictwo Gdańsk-złożona](#)
- o [Copy of protokół-xxxiii-sesji-rmg](#)
- o [Copy of Rezolucja Rady Miasta Sopotu w sprawie lasów](#)
- o [Copy of rezolucja-ws-ochrony-lasow-tpk](#)
- o [Copy of TPK - artykuły](#)

[Ukryto cytowany tekst]

[Ukryto cytowany tekst]

[Ukryto cytowany tekst]

[Ukryto cytowany tekst]

[Ukryto cytowany tekst]

[Ukryto cytowany tekst]

- o wyłączenia - na powierzchniach określonych 4 warstwami: **lasy_referen_akt, plan_rez_przyr_akt, plan_stan_dokum_akt, plan_uz_ekol_akt**, do wyłączeń należy oczywiście doliczyć rezerwy istniejące, które dołączyłam pod nazwą warstwy **stregB_aft_KOD__BW_I**
- o ograniczenia - na powierzchniach określonych warstwą **ogr_BM_I_3**
- o modyfikacja - na całej pozostałej powierzchni TPK i otuliny

[Ukryto cytowany tekst]

Mateusz Sylwestrzak <mat.sylwestrzak@inicjatywamiasto.pl>

11 października 2024 15:43

Szanowni Państwo,

dziękujemy za udział w spotkaniu. Poniżej przekazujemy szybkie podsumowanie spotkania wraz z wnioskami do dalszej pracy. W trakcie spotkania facylitatorzy zaprezentowali szkic wizji Lasów Społecznych ([link do pliku na dysku](#)) oparty na informacjach i wnioskach przedstawionych w trakcie spotkań jak i przesyłanych po drugim spotkaniu warsztatowym, aby poddać go pod dyskusję i zebrać zdania odrębne. Informacje te zostały skatalogowane zgodnie z wyznaczonymi przez MKiŚ kryteriami. W prezentacji starano się zaprezentować punkty zbieżne w dyskusji jak i zdania odrębne dotyczące zakresu i metod zagospodarowania lasami. Prezentacja spotkała się ze sprzeciwem części członków zespołu, którzy nie widzą możliwości znalezienia w dyskusji zespołu zbieżności. Członkowie zespołu kwestionowali również sposób przedstawienia zebranych informacji, w którym za punkt wyjścia przyjęto kryteria S. Podniesiono kwestie wypracowania innego sposobu przedstawienia wizji członków zespołu. Jedynym punktem zbieżnym w dyskusji jest zgoda zespołu, by cały obszar Nadleśnictwa Gdańsk uznać za Las o wiodącej funkcji społecznej. Ze względu na dużą rozbieżność członków Zespołu w stosunku do wizji Lasów Społecznych i sposobów gospodarowania w takowych Zespół nie może wypracować wspólnego stanowiska dla całości, a także dla fragmentów lasu. Dyskusja ta doprowadziła do wniosku, by rezultaty pracy zespołu przedstawić w sposób wariantowy, jako zestawienie różnych wizji dla całości Lasów Społecznych w formie zdań odrębnych w finalnym raporcie. W odpowiedzi na to pod koniec spotkania uzgodniono dalszy sposób pracy zespołu.

Poniżej przedstawiamy Państwu syntetyczne wnioski:

1. Zgodą całego Zespołu jest to, by cały omawiany w procesie obszar uznać za Las o wiodącej funkcji społecznej.
2. Członkowie Zespołu mają rozbieżne wizje Lasów o wiodącej funkcji społecznej i sposobu gospodarowania.
3. Członkowie Zespołu opracują wariantowe, całościowe scenariusze Lasów o wiodącej funkcji społecznej jako zdania odrębne.
4. Każdy z członków Zespołu lub grupa członków może opracować swój scenariusz.
Do tej pory otrzymaliśmy 3 zgłoszenia. Dodatkowy scenariusz przedłożą facylitatorzy - będzie to synteza wniosków i informacji ze spotkań Zespołu.
5. Prosimy by na pierwszej stronie przesłanego scenariusza znalazł się krótki, maksymalnie półstronicowy opis prezentowanej wizji a w dalszej części opis proponowanych obszarów oraz modyfikacji/ograniczeń/wyłączeń z lub bez przypisywania ich do kryteriów S1-S7.
6. Scenariusze zostaną udostępnione członkom Zespołu i dołączone w całości, bez edycji ze strony facylitatorów jako załącznik do raportu
7. Członkowie po przeanalizowaniu scenariuszy opowiedzą się za jedną z opcji - wybraną przez siebie i zgłoszą to do facylitatorów w formie mailowej.

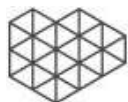
Harmonogram prac:

- 16.10.2024 (środa) 10.00 - przesłanie scenariuszy Lasów o wiodącej funkcji społecznej do facylitatorów;
- 16.10.2024 (środa) 11.00 - udostępnienie scenariuszy członkom Zespołu
- 21.10.2024 (poniedziałek) 10.00 - zgłoszenie członka zespołu do facylitatorów za którym z wariantów się opowiada
- 21.10.2024 (poniedziałek) 18.00 - Przesłanie Raportu podsumowującego proces do członków Zespołu ([szablon raportu MKiŚ na dysku](#))
- 23.10.2024 r. (środa) 10.00 - Zebranie końcowych uwag do Raportu.
- 24.10.2024 r. (czwartek) - Ostateczne zatwierdzenie Raportu przez członków Zespołu
- 25.10.2024 r. (piątek) - Przesłanie raportu do Regionalnej Dyrekcji Lasów Państwowych w Gdańsku
- 28.10.2024 r. (poniedziałek) - Przesłanie Raportu do Dyrekcji Generalnej Lasów Państwowych - Zakończenie Prac Zespołu
- 31.10.2024 r. (czwartek) - Przesłanie Raportu przez Dyrekcję Generalną Lasów Państwowych do Pomorskiego Urzędu Wojewódzkiego w Gdańsku

Liczymy, że zaproponowane przez nas rozwiązanie spotka się z Państwa akceptacją, co pozwoli nam przygotować Raport, do którego zostaliśmy zobligowani.

W przypadku uwag do powyższego lub jakichkolwiek wątpliwości prosimy o odpowiedź na poniższego maila o opcji odpowiedz do wszystkich.

Pozdrawiamy,

**Mateusz Sylwestrzak**wiceprezes stowarzyszenia
+ 48 503 807 808www.inicjatywamiasto.pl

[Ukryto cytowany tekst]

Paweł Pawlaczek

16 października 2024 10:29

Do: Mateusz Sylwestrzak <mat.sylwestrzak@inicjatywamiasto.pl>, Paweł Pawlaczek <pawel.pawlaczek@inicjatywamiasto.pl>, Piotr Kozłowski <piotr.kozlowski@inicjatywamiasto.pl>

Szanowni Państwo

Przesyłam koncepcję Ani Moś i moją, w wersji uzupełnione tylko o półstronicowy wstęp, wg życzenia. Samo meritum koncepcji jest takie, jak przesyłane wcześniej.

Cieszę się, że ostatecznie stanęło na tym, co proponowaliśmy, czyli na tym, by opracowane w zespole Propozycje, w oryginale, a nie w wersji pociętej i poszatowanej przez Pana Piotra, zostały załączona do raportu, tak jak o Propozycjach mówi regulamin. Nieco dziwi mnie pomysł, by „swoją koncepcję przedstawili także facilitatorzy”, dotychczas bowiem inaczej rozumiałem rolę facilitatora w tego typu procesach, no ale zobaczmy co się naprawdę w raporcie znajdzie. Zastrzegam, że skorzystam z przewidzianego w regulaminie prawa złożenia zastrzeżeń do procesu, ale z ich sformułowaniem czekam na projekt raportu.

Dziękuję za okazję pracy z Państwem, dla mnie była to okazja do poznania nowych perspektyw. Mam wrażenie, że gdybyśmy przez te pięć spotkań mogli rozmawiać ze sobą sami, to doszlibyśmy znacznie głębiej w kierunku konsensusu. Pan facilitator jednak konsekwentnie, uporczywie i dość skutecznie nam w tym przeszkadzał.

Do zobaczenia w dalszym ciągu dyskusji, który wierzę że nastąpi.

Pozdrawiam, Paweł Pawlaczek

From: Mateusz Sylwestrzak [mailto:mat.sylwestrzak@inicjatywamiasto.pl]**Sent:** Friday, October 11, 2024 3:43 PM**Subject:** Re: Zespół ds. lasów - Gdańsk, Sopot, Gdynia - organizacja + spotkanie II

Szanowni Państwo,

[Ukryto cytowany tekst]

[Ukryto cytowany tekst]

[Ukryto cytowany tekst]

[Ukryto cytowany tekst]

[Ukryto cytowany tekst]

- [Apel o wstrzymanie wycinki w obrębach 160 i 158](#)
- [CCF20170718_0001a](#)
- [odpowiedz](#)
- [Copy of 23-01-09-petycja-final-rozszerzona](#)
- [Copy of 23-10-05-petycja-Nadleśnictwo Gdańsk](#)
- [Copy of Interpelacja nr 29337 - tekst - Sejm Rzeczypospolitej Polskiej](#)
- [Copy of Interpelacja nr 35366 - tekst - Sejm Rzeczypospolitej Polskiej](#)
- [Copy of Interpelacja nr 37755 - tekst - Sejm Rzeczypospolitej Polskiej](#)
- [Copy of petycja-Nadleśnictwo Gdańsk-złożona](#)
- [Copy of protokół-xxxiii-sesji-rmg](#)
- [Copy of Rezolucja_Rady_Miasta_Sopotu_w_sprawie_lasów](#)
- [Copy of rezolucja-ws-ochrony-lasow-tpk](#)
- [Copy of TPK - artykuły](#)

[Ukryto cytowany tekst]

[Ukryto cytowany tekst]

[Ukryto cytowany tekst]

[Ukryto cytowany tekst]

[Ukryto cytowany tekst]

[Ukryto cytowany tekst]

- wyłączenia - na powierzchniach określonych 4 warstwami: **lasy_referen_akt, plan_rez_przyr_akt, plan_stan_dokum_akt, plan_uz_ekol_akt**, do wyłączeń należy oczywiście doliczyć rezerwy istniejące, które dołączyłam pod nazwą warstwy **stregB_aft_KOD__BW_I**
- ograniczenia - na powierzchniach określonych warstwą **ogr_BM_I_3**
- modyfikacja - na całej pozostałej powierzchni TPK i otuliny

[Ukryto cytowany tekst]

[Ukryto cytowany tekst]

[Ukryto cytowany tekst]

**Scenariusz AMO PPA.docx**

10095K

Mateusz Sylwestrzak <mat.sylwestrzak@inicjatywamiasto.pl>

16 października 2024 11:04

Dzień dobry,

dziękujemy autorom za przesłanie scenariuszy zgodnie z wyznaczonym czasem.

Otrzymaliśmy 4 scenariusze, które udostępniamy poniżej (lista wg kolejności wpływu) + scenariusz podsumowanie wniosków i informacji ze spotkań Zespołu:

1. [Scenariusz A.Moś & P.Pawłaczyk](#)
2. [Scenariusz Adrian Grzegorz](#)
3. [Scenariusz Małgorzata Wójcik & Paweł Szutowicz](#)

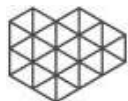
4. [Scenariusz Lasy Państwowe](#)5. [Scenariusz - podsumowanie wniosków i informacji ze spotkań Zespołu](#) (przygotowany przez facylitatorów)

Folder ze wszystkimi scenariuszami znajduje się tutaj: [SCENARIUSZE](#).

Zgodnie z ustaleniami członkowie Zespołu mogą przychylić się do któregoś ze scenariuszy. Każdy ze scenariuszy traktujemy jako zdanie odrębne.

- Prosimy o przesłanie informacji poprzez email od każdego członka zespołu indywidualnie za którym scenariuszem się opowiada.
- Nie przesłanie informacji będzie odebrane jako wstrzymanie się od głosu.
- Termin 21.10.2024 (poniedziałek) - 10.00.

W razie pytań pozostają do dyspozycji,



Mateusz Sylwestrzak

wiceprezes stowarzyszenia

+ 48 503 807 808

www.inicjatywamiasto.pl



[Ukryto cytowany tekst]

Natural Forest Foundation <

16 października 2024 21:18

Scenariusz facylitatorów o nazwie " [Scenariusz - podsumowanie wniosków i informacji ze spotkań Zespołu](#)" nie będzie brany pod uwagę, gdyż facylitatorzy nie są członkami Zespołu Lasów Społecznych na prawach współdecydowania o lasach społecznych i sposobie ich zagospodarowania.

Sprawa została skierowana do Ministerstwa Klimatu i środowiska z wnioskiem o pilną interpretację.

Z poważaniem

Adrian Grzegorz

Natural Forest Foundation

ul. Królowej Jadwigi 13/21

11- 500 Giżycko

T:737 68 56 93

M:fundacja.las.naturalny@gmail.com

www.fundacjalasnaturalny.pl

G | M | F

*"Poszerzenie kompetencji, profesjonalizacja i przygotowanie
ruchów obywatelskich do partycypacji w zarządzaniu
ważnymi społecznie, kulturowo i przyrodniczo lasami",
finansowany z funduszy German Marshall Fund of the United States.*

[Ukryto cytowany tekst]

Mateusz Sylwestrzak <mat.sylwestrzak@inicjatywamiasto.pl>


17 października 2024 11:58

Szanowni Państwo,

przesyłamy kilka słów wyjaśnienia dotyczącego "[Scenariusz - podsumowanie wniosków i informacji ze spotkań Zespołu](#)":

1. Scenariusz, który przekazaliśmy jest podsumowaniem wniosków i uwag, które otrzymaliśmy na spotkaniach warsztatowych i co do których zgodna była część członków Zespołu.
2. Standardową praktyką w tego typu procesach jest to, że Zespół zgłasza i wypracowuje uwagi a facylitatorzy zbierają je i podsumowują proces.
3. Sądzymy, że [Scenariusz - podsumowanie wniosków i informacji ze spotkań Zespołu](#) odzwierciedla zdanie części członków Zespołu, dlatego proponujemy, aby dać chętnym możliwość wypowiedzenia się za nim.
4. W wypadku, gdy żaden z członków Zespołu nie opowie się za scenariuszem proponujemy nie dołączać go do raportu końcowego.

Pozdrawiam,



Mateusz Sylwestrzak

wiceprezes stowarzyszenia
+ 48 503 807 808

www.inicjatywamiasto.pl



[Ukryto cytowany tekst]

Natural Forest Foundation

17 października 2024 12:04

Z poważaniem

Adrian Grzegorz

Natural Forest Foundation

ul. Królowej Jadwigi 13/21

11-500 Giżycko

T: 737 68 56 93

M: fundacja.las.naturalny@gmail.com

www.fundacjalasnaturalny.pl

G | M | F

"Poszerzenie kompetencji, profesjonalizacja i przygotowanie
ruchów obywatelskich do partycypacji w zarządzaniu
ważnymi społecznie, kulturowo i przyrodniczo lasami",
finansowany z funduszy German Marshall Fund of the United States.

[Ukryto cytowany tekst]

Paweł Pawlaczyk <

17 października 2024 16:00

Szanowny Panie Mateuszu,

Ja z ciekawością przeczytałem 'scenariusz facilitatorów', bo byłem ciekaw jego treści. Po tej lekturze mam jednak wrażenie, że w żadnym razie nie jest to podsumowanie dyskusji na warsztatach, natomiast jest to sporządzony przez facilitatorów wyraz opinii niektórych członków zespołu - co zresztą sam Pan pisze. Choć nie we wszystkich sprawach zgadzam się z Adrianem, to ja też mam problem z faktem, że "facilitatorzy" stali się wyrazicielami poglądów niektórych, ale tylko niektórych członków zespołu. Oczywiście każdy, nawet facilitator, ma prawo do swojej opinii. Jednak dotąd inaczej wyobrażałem sobie pojęcie facilitatora, etykę tego zawodu i rolę facilitatora w tego typu procesie. Przyjmuję jednak z pokorą, że uczyć się muszę całe życie...

z poważaniem, Paweł Pawlaczyk

[Ukryto cytowany tekst]

Mateusz Sylwestrzak

18 października 2024 13:46

Szanowni Państwo,

Przypominamy, że czekamy na Państwa emaile z informacją za którym ze scenariuszy się Państwa opowiadają (do tej pory otrzymaliśmy 3 zgłoszenia). Termin 21.10.2024 (poniedziałek) - 10.00.

Tylko osoby - autorzy, podpisani w nazwach scenariuszy poniżej są automatycznie przypisani jako opowiadający się za scenariuszem. Nie przesłanie informacji w wyznaczonym terminie będzie odebrane jako wstrzymanie się od głosu.

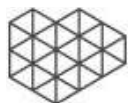
Dla porządku linkujemy materiały poniżej:

1. [Scenariusz A.Moś & P.Pawlaczyk](#)
2. [Scenariusz Adrian Grzegorz](#)
3. [Scenariusz Małgorzata Wójcik & Paweł Szutowicz](#)
4. [Scenariusz Lasy Państwowe](#)
5. [Scenariusz - podsumowanie wniosków i informacji ze spotkań Zespołu](#)

Folder ze wszystkimi scenariuszami znajduje się tutaj: [SCENARIUSZE](#).

W razie problemów technicznych proszę o kontakt.

Pozdrawiam,



Mateusz Sylwestrzak

wiceprezes stowarzyszenia
+ 48 503 807 808

www.inicjatywamiasto.pl



[Ukryto cytowany tekst]

Anna Moś

18 października 2024 16:48

Dzień Dobry,

odpowiadając na poniższy mail informuję, iż opowiadam się za scenariuszem, który wypracowałam wspólnie z Panem P. Pawlaczkiem tj. 1. scenariusz A.Moś & P. Pawlaczek.

Jednocześnie - po analizie pozostałych scenariuszy oraz korespondencji, która w ostatnim czasie miała miejsce, chciałabym wyrazić swoje zdanie, iż Scenariusz 5. przedstawiony przez facylitatorów nie powinien być w mojej opinii nazwany *Podsumowaniem wniosków i informacji ze spotkań Zespołu*.

Niezależnie od tego, iż materiał ten zawiera pewne informacje i sugestie niektórych członków Zespołu to nie stanowi on podsumowania oraz wszystkich informacji, które przedstawiali członkowie Zespołu podczas spotkań. Może przez to utrudnić odbiór Raportu osobom niezaangażowanym w pracę Zespołu. Posłużę się tu przykładem. Na warsztatach jako członek Zespołu wносиłam np. że funkcję retencyjną w obrębie kryterium S6 spełnia co najmniej obszar odpowiadający strefie BM_III_2 wg planu ochrony TPK. Strefa ta, której warstwę wektorową przekazałam, obejmuje cały kompleks południowy TPK i część kompleksu północnego. Wg planu ochrony stanowi obszar priorytetowy do mikroretencji obszarowej w lasach TPK. Nie znalazło to odzwierciedlenia na mapie przedstawiającej zasięg przestrzenny kryterium S6 wskazanej przez facylitatorów. Dodatkowo treści znajdujące się pod mapą dla kryterium S6 nie oddają dyskusji i propozycji wskazywanych przy stoliku, przy którym pracowała część Zespołu, a więc np. wyłączenia dla terenów o spadku pow. 30%. Nie bardzo zatem - sama będąc zaangażowaną w pracę Zespołu - wiem jak interpretować zawarte w tym scenariuszu informacje.

Biorąc pod uwagę, że przedstawiłam wspólnie z Panem P. Pawlaczkiem scenariusz odrębny rozumiem, że scenariusz przygotowany przez facylitatorów wyłącza z tych ustaleń nasze wnioski, a zatem nie może być podsumowaniem wniosków i informacji ze spotkań Zespołu. Jako przedstawiciel Samorządu Województwa wносиłam szereg różnych informacji do dyskusji (materiałów z planu ochrony Parku, warstw itp.), co nie znalazło odzwierciedlenia w materiale facylitatorów. Scenariusz ten zatem nie podsumowuje też informacji uzyskanych od członków Zespołu. Uważam więc, że niezależnie od decyzji MKiŚ o dopuszczeniu lub nie tego materiału jako części Raportu powinien on ulec korekcie co do treści lub skorygowana powinna zostać sama nazwa.

pozdrawiam serdecznie

Anna Moś

W dniu 16.10.2024 o 11:04, Mateusz Sylwestrzak pisze:

Dzień dobry,

dziękujemy autorom za przesłanie scenariuszy zgodnie z wyznaczonym czasem.

Otrzymaliśmy 4 scenariusze, które udostępniamy poniżej (lista wg kolejności wpływu) + scenariusz podsumowanie wniosków i informacji ze spotkań Zespołu:


1. [Scenariusz A.Moś & P.Pawlaczek](#)
2. [Scenariusz Adrian Grzegorz](#)
3. [Scenariusz Małgorzata Wójcik & Paweł Szutowicz](#)
4. [Scenariusz Lasy Państwowe](#)
5. [Scenariusz - podsumowanie wniosków i informacji ze spotkań Zespołu](#) (przygotowany przez facylitatorów)

Folder ze wszystkimi scenariuszami znajduje się tutaj: [SCENARIUSZE](#).

Zgodnie z ustaleniami członkowie Zespołu mogą przychylić się do któregoś ze scenariuszy. Każdy ze scenariuszy traktujemy jako zdanie odrębne.

- Prosimy o przesłanie informacji poprzez email od każdego członka zespołu indywidualnie za którym scenariuszem się opowiada.
- Nie przesłanie informacji będzie odebrane jako wstrzymanie się od głosu.
- Termin 21.10.2024 (poniedziałek) - 10.00.

W razie pytań pozostaję do dyspozycji,



Mateusz Sylwestrzak

wiceprezes stowarzyszenia

+ 48 503 807 808

www.inicjatywamiasto.pl



On Fri, 11 Oct 2024 at 15:43, Mateusz Sylwestrzak

Szanowni Państwo,

dziękujemy za udział w spotkaniu. Poniżej przekazujemy szybkie podsumowanie spotkania wraz z wnioskami do dalszej pracy. W trakcie spotkania facylitatorzy zaprezentowali szkic wizji Lasów Społecznych ([link do pliku na dysku](#)) oparty na informacjach i wnioskach przedstawionych w trakcie spotkań jak i przesyłanych po drugim spotkaniu warsztatowym, aby poddać go pod dyskusję i zebrać zdania odrębne. Informacje te zostały skatalogowane zgodnie z wyznaczonymi przez MKiŚ kryteriami. W prezentacji starano się zaprezentować punkty zbieżne w dyskusji jak i zdania odrębne dotyczące zakresu i metod zagospodarowania lasami. Prezentacja spotkała się ze sprzeciwem części członków zespołu, którzy nie widzą możliwości znalezienia w dyskusji zespołu zbieżności. Członkowie zespołu kwestionowali również sposób przedstawiania zebranych informacji, w którym za punkt wyjścia przyjęto kryteria S. Podniesiono kwestie wypracowania innego sposobu przedstawienia wizji członków zespołu. Jedynym punktem zbieżnym w dyskusji jest zgoda zespołu, by cały obszar Nadleśnictwa Gdańsk uznać za Las o wiodącej funkcji społecznej. Ze względu na dużą rozbieżność członków Zespołu w stosunku do wizji Lasów Społecznych i sposobów gospodarowania w takowych Zespół nie może wypracować wspólnego stanowiska dla całości, a także dla fragmentów lasu. Dyskusja ta doprowadziła do wniosku, by rezultaty

pracy zespołu przedstawić w sposób wariantowy, jako zestawienie różnych wizji dla całości Lasów Społecznych w formie zdań odrębnych w finalnym raporcie. W odpowiedzi na to pod koniec spotkania uzgodniono dalszy sposób pracy zespołu.

Poniżej przedstawiamy Państwu syntetyczne wnioski:

1. Zgodą całego Zespołu jest to, by cały omawiany w procesie obszar uznać za Las o wiodącej funkcji społecznej.
2. Członkowie Zespołu mają rozbieżne wizje Lasów o wiodącej funkcji społecznej i sposobu gospodarowania.
3. Członkowie Zespołu opracują wariantowe, całościowe scenariusze Lasów o wiodącej funkcji społecznej jako zdania odrębne.
4. Każdy z członków Zespołu lub grupa członków może opracować swój scenariusz.
Do tej pory otrzymaliśmy 3 zgłoszenia. Dodatkowy scenariusz przedłożą facylitatorzy - będzie to synteza wniosków i informacji ze spotkań Zespołu.
5. Prosimy by na pierwszej stronie przesłanego scenariusza znalazł się krótki, maksymalnie półstronicowy opis prezentowanej wizji a w dalszej części opis proponowanych obszarów oraz modyfikacji/ograniczeń/wyłączeń z lub bez przypisywania ich do kryteriów S1-S7.
6. Scenariusze zostaną udostępnione członkom Zespołu i dołączone w całości, bez edycji ze strony facylitatorów jako załącznik do raportu
7. Członkowie po przeanalizowaniu scenariuszy opowiedzą się za jedną z opcji - wybraną przez siebie i zgłoszą to do facylitatorów w formie mailowej.


Harmonogram prac:

- 16.10.2024 (środa) 10.00 - przesłanie scenariuszy Lasów o wiodącej funkcji społecznej do facylitatorów;
- 16.10.2024 (środa) 11.00 - udostępnienie scenariuszy członkom Zespołu
- 21.10.2024 (poniedziałek) 10.00 - zgłoszenie członka zespołu do facylitatorów za którym z wariantów się opowiada
- 21.10.2024 (poniedziałek) 18.00 - Przesłanie Raportu podsumowującego proces do członków Zespołu ([szablon raportu MKiŚ na dysku](#))
- 23.10.2024 r. (środa) 10.00 - Zebranie końcowych uwag do Raportu.
- 24.10.2024 r. (czwartek) - Ostateczne zatwierdzenie Raportu przez członków Zespołu
- 25.10.2024 r. (piątek) - Przesłanie raportu do Regionalnej Dyrekcji Lasów Państwowych w Gdańsku
- 28.10.2024 r. (poniedziałek) - Przesłanie Raportu do Dyrekcji Generalnej Lasów Państwowych - Zakończenie Prac Zespołu
- 31.10.2024 r. (czwartek) - Przesłanie Raportu przez Dyrekcję Generalną Lasów Państwowych do Pomorskiego Urzędu Wojewódzkiego w Gdańsku

Liczymy, że zaproponowane przez nas rozwiązanie spotka się z Państwa akceptacją, co pozwoli nam przygotować Raport, do którego zostaliśmy zobligowani.

W przypadku uwag do powyższego lub jakichkolwiek wątpliwości prosimy o odpowiedź na poniższego maila o opcji odpowiedz do wszystkich.

Pozdrawiamy,



Mateusz Sylwestrzak

wiceprezes stowarzyszenia
+ 48 503 807 808

www.inicjatywamiasto.pl



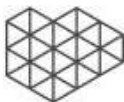
On Wed, 9 Oct 2024 at 20:45, Mateusz Sylwestrzak <mat.sylwestrzak@inicjatywamiasto.pl> wrote:

Szanowni Państwo,

poniżej kilka informacji organizacyjnych dotyczących dalszych prac Zespołu.

1. Na wspólnym dysku załączyliśmy dodatkowe [materiały przesłane przez MKiŚ wraz z kompletem załączników](#),
2. Na wspólnym dysku załączyliśmy materiały przesłane przez Pana Adriana Grzegorza dotyczące [Wyspy Sobieszewskiej](#) oraz [Stanowisko Samorządów nt PUL Nadleśnictwa Gdańsk](#)
3. Na wspólnym dysku załączyliśmy sprawozdania ze [spotkania numer 2](#) oraz ze [spotkań 3 i 4](#)
4. Agenda spotkania podsumowującego:
 - Przedstawienie prezentacji podsumowującej
 - Dyskusja
 - Zebranie zdań odrębnych od członków zespołu
5. Podsumowanie procesu

Pozdrawiamy,



Mateusz Sylwestrzak

wiceprezes stowarzyszenia

+ 48 503 807 808

www.inicjatywamiasto.pl



On Mon, 7 Oct 2024 at 17:45, Mateusz Sylwestrzak <mat.sylwestrzak@inicjatywamiasto.pl> wrote:

Szanowni Państwo,

przesyłam kolejną dawkę aktualności:

1. Spotkanie III - podsumowujące (10.10.2024 r.)

A. Spotkanie odbywa się w godz. 10.00 - 13.00, sala Marszałka Józefa Piłsudskiego Pomorskiego Urzędu Wojewódzkiego, ul. Okopowa 21/27. Prosimy członków Zespołu o kierowanie się do głównego wejścia do Pomorskiego Urzędu Wojewódzkiego (przy portierni) – stamtąd będziecie Państwo kierowani do sali im. Marszałka Józefa Piłsudskiego. **Rejestracja od godz. 9:30.**

B. **Online** - przypominamy o możliwości uczestniczenia online. Prosimy osoby, które chcą dołączyć do nas online o zgłoszenie tego faktu, w celu udostępnienia im linku do spotkania.

2. Sprawozdanie ze spotkania II (25.09.2024 r.)

Udostępniamy [sprawozdanie ze spotkania II](#). Prosimy o ewentualne uwagi od Państwa, na które czekamy do środy, 24 września do godz. 12:00, abyśmy zdążyli je nanieść przed posiedzeniem Zespołu.

3. Materiały

Udostępniamy materiały, które przekazał Pan Adrian Grzegorz:


- [Pismo MKiŚ do DGLP ws linku udost. przez dr hab. M.Giergiczego](#)
- **Dokumentacja sporu (źródło: Fundacja Lasy i Obywatele, zasoby Mapy Lasów Spornych)**
 - [Apel o wstrzymanie wycinki w obrębach 160 i 158](#)
 - [CCF20170718_0001a](#)
 - [odpowiedz](#)
 - [Copy of 23-01-09-petycja-final-rozszerzona](#)
 - [Copy of 23-10-05-petycja-Nadleśnictwo Gdańsk](#)
 - [Copy of Interpelacja nr 29337 - tekst - Sejm Rzeczypospolitej Polskiej](#)
 - [Copy of Interpelacja nr 35366 - tekst - Sejm Rzeczypospolitej Polskiej](#)
 - [Copy of Interpelacja nr 37755 - tekst - Sejm Rzeczypospolitej Polskiej](#)
 - [Copy of petycja-Nadleśnictwo Gdańsk-złożona](#)
 - [Copy of protokół-xxxiii-sesji-rmg](#)
 - [Copy of Rezolucja_Rady_Miasta_Sopotu_w_sprawie_lasów](#)
 - [Copy of rezolucja-ws-ochrony-lasow-tpk](#)
 - [Copy of TPK - artykuły](#)

4. Pozostałe

Obecnie jesteśmy w procesie przygotowania dla Państwa podsumowania, które będzie oddawało rezultat pracy warsztatowej. Priorytetem dla nas jest uzyskanie możliwie najdokładniejszego podsumowania, aby zebrać od Zespołu dużo uwag na czwartkowym spotkaniu podsumowującym, które będzie naszym ostatnim spotkaniem. Z tego względu prosimy o cierpliwość - postaramy się przekazać Państwu podsumowanie przed spotkaniem.

Dołożymy również wszelkich starań by zamieścić na mapie dodatkowe - przesłane przez Zespół warstwy, powinno się to udać przed spotkaniem.

Pozdrawiam,



Mateusz Sylwestrzak

wiceprezes stowarzyszenia

+ 48 503 807 808

www.inicjatywamiasto.pl



On Fri, 27 Sept 2024 at 18:40, Mateusz Sylwestrzak <mat.sylwestrzak@inicjatywamiasto.pl> wrote:

Szanowni Państwo,

w ramach uporządkowania przesyłam garść informacji:

1. Spotkania warsztatowe:

Spotkania odbędą się w sali Marszałka Józefa Piłsudskiego Pomorskiego Urzędu Wojewódzkiego, [ul. Okopowa 21/27](#)

1.10 (wtorek) - 11.00 - 14.00

3.10 (czwartek) - 17.00 - 20.00

Spotkania będą odbywały się tylko w formule stacjonarnej, bez transmisji online.

Prosimy o zgłaszanie mailowo terminu kiedy Państwo pojawią się na sesji warsztatowej abyśmy mogli odpowiednio przygotować materiały do pracy.

2. Materiały:

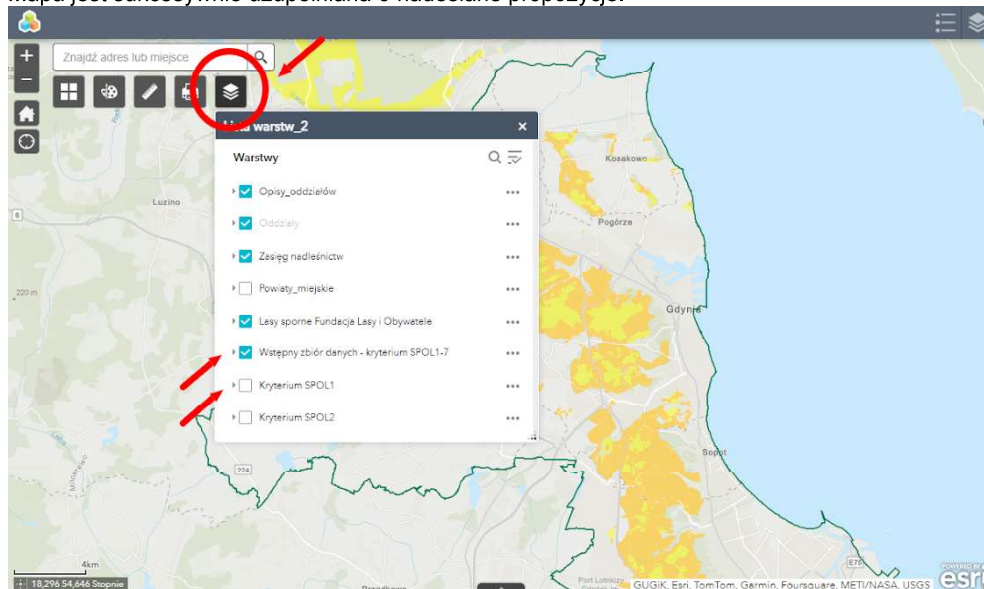
W związku ze zbliżającymi się warsztatami prosimy o bliższe zapoznanie się ze zgromadzonymi materiałami, a w szczególności:

I. Przeglądarka z mapami z wizualizacją obszarów.

Trójmiasto - Mapa obrazująca wstępny zbiór danych na potrzeby prac lokalnych zespołów ds. lasów o wiodącej funkcji społecznej wokół 9 aglomeracji (arcgis.com)

Na mapie klikając przycisk "warstwy" i następnie zaznaczając / odznaczając pozycje na liście można przeglądać obszary, które są propozycjami różnych członków Zespołu do wytyczania lasów o wiodącej funkcji społecznej.

Mapa jest sukcesywnie uzupełniana o nadesłane propozycje.




II. MKiŚ - Wybrane Wytyczne i rekomendacje z ONoL

III. Zasady gospodarowania na obszarach o szczególnych walorach społecznych

Wszystkie udostępnione pliki znajdują się w folderze: [Lasy społeczne - Gdańsk, Sopot, Gdynia](#), do którego dostęp mają członkowie Zespołu.

Pozdrawiam,



Mateusz Sylwestrzak

wiceprezes stowarzyszenia

+ 48 503 807 808

www.inicjatywamiasto.pl



On Thu, 26 Sept 2024 at 16:59, Mateusz Sylwestrzak <mat.sylwestrzak@inicjatywamiasto.pl> wrote:

Szanowni Państwo,

otrzymaliśmy materiały od Pani Anny Moś (Kierowniczka Oddziału w Gdańsku - Trójmiejski Park Krajobrazowy) paczkę materiałów, którą dołączamy do dysku: [TPK_warstwy.zip](#)

Poniżej komentarz Pani Anny:

Przekazane materiały nawiązują do przedstawionej przez mnie na spotkaniu 25.09.2024 r. koncepcji lasów o wiodącej funkcji społecznej. Nie znalazłam czasu, aby przygotować Państwu zbiorczą warstwę z przyporządkowaniem poszczególnych wydziałów/oddziałów do poszczególnych kryteriów. Jestem jednak przekonana, że TPK na całej swej powierzchni będzie spełniał, któreś z określonych w wytycznych kryteriów. Potrzebuję na to jednak znacznie więcej czasu - aktualnie dokonałam drobnej kwerendy danych zebranych na potrzeby tworzenia planu ochrony TPK, a chciałabym jednak swoją wczorajszą prezentację poprzeć danymi przestrzennymi, które mogą przydać się w pracach Zespołu. Część danych była przygotowywana na potrzeby Ogólnopolskiej Narady o Lasach, ale troszkę w innym kontekście. Wydaje mi się jednak, że można je przyjąć także jako materiał wejściowy do dyskusji.

Dane, które Państwu przesyłam zawierają:

- propozycję lasów o wiodącej funkcji społecznej: warstwy o nazwach **LP_TPK**, **LP_otulina** - warstwy stanowią propozycję zasięgu lasów o wiodącej funkcji społecznej, obejmują wszystkie lasy w granicach TPK i otuliny TPK
- w obrębie tych lasów proponuję przyjąć sposoby gospodarowania:

- o wyłączenia - na powierzchniach określonych 4 warstwami: **lasy_referen_akt**, **plan_rez_przyr_akt**, **plan_stan_dokum_akt**, **plan_uz_ekol_akt**, do wyłączeń należy oczywiście doliczyć rezerwy istniejące, które dołączyłam pod nazwą warstwy **stregrB_aft_KOD_BW_I**
- o ograniczenia - na powierzchniach określonych warstwą **ogr_BM_I_3**
- o modyfikacja - na całej pozostałej powierzchni TPK i otuliny
- do materiałów dołączyłam warstwę **Zag_Strug_rez** - rezerwatu przyrody Dolina Zagórskiej Strugi, która jest nieco odmienna od warstwy prezentowanej w warstwie **plan_rez_przyr_akt**. Jest to warstwa udostępniona przez RDOŚ w ramach konsultacji propozycji rezerwatów zaproponowanych przez LP w ramach inicjatywy 100 rezerwatów na 100-lecie LP. Pojawiła się we wrześniu jako już zweryfikowana propozycja. Warto przyjąć wyłączenie z gospodarowania w granicach rezerwatu wg projektu RDOŚ
- do materiałów dołączyłam kilka warstw, które można wykorzystać do określania kryteriów (warstwy źródłowe z PO TPK bez docieć do gruntów LP):
 - **stregrB_aft_KOD_BM_III_2** - warstwa obejmująca odtwarzanie funkcji obszarów bezodpływowych oraz mikroretencja obszarowa w lasach (obszary priorytetowe) - bez wątplenia warstwa przydatna do określenia zasięgu kryterium **S6, S7**
 - **stregrB_aft_KOD_BK_I_2b** - warstwa obejmująca w planie ochrony strefę nadającą priorytet ochronie terenów o specjalnym znaczeniu społecznym ze względu na potrzebę ochrony zabytków i dziedzictwa kulturowego - warstwa przydatna do określenia zasięgu kryterium **S1**
 - **stregrB_aft_KOD_BK_I_2c** - warstwa obejmująca w planie ochrony strefę nadającą priorytet ochronie terenów o specjalnym znaczeniu społecznym ze względu na istotne dla społeczeństwa walory krajobrazowe i rekreacyjne - warstwa przydatna do określenia zasięgu kryterium **S2 i S6**
 - **tur liniowa_tpk** - warstwa obejmująca szlaki turystyczne na terenie TPK (wersja wg stanu na 2021 r., dane dokumentacji planu ochrony, bez korekt przebiegu szlaków po tym roku) - warstwa wymaga aktualizacji, zwłaszcza w zakresie przebiegu szlaków rowerowych, ale może również posłużyć do określenia kryterium **S2, S6**
 - **stregrA_aft_KOD_AI_1a, stregrA_aft_KOD_AI_1b, stregrA_aft_KOD_AI_1c** - warstwa obejmująca strefy ochrony bezpośredniej ujęcia wód, ochrony pośredniej wewnętrznej oraz zewnętrznej ujęcia wód - warstwa przydatna do określenia kryterium **S7**

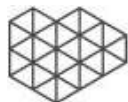
Z poważaniem

--

Anna Moś

Kierownik Oddziału w Gdańsku - Trójmiejski Park Krajobrazowy

Pozdrawiam,



Mateusz Sylwestrzak

wiceprezes stowarzyszenia
+ 48 503 807 808

www.inicjatywamiasto.pl



On Thu, 26 Sept 2024 at 13:38, Mateusz Sylwestrzak <mat.sylwestrzak@inicjatywamiasto.pl> wrote:
Szanowni Państwo,

dziękujemy za wczorajsze spotkanie i ożywioną dyskusję. Poniżej przedstawiamy garść aktualności.

1. Warsztaty

Zgodnie z ustaleniami przyszłotygodniowe sesje warsztatowe odbędą się w następujących terminach:

1.10 (wtorek) - 11.00 - 14.00

3.10 (czwartek) - 17.00 - 20.00

Spotkania będą odbywały się tylko w formule stacjonarnej, bez transmisji online.

Zachęcamy do wzięcia udziału w przynajmniej jednej sesji warsztatowej (oba spotkania będą miały taki sam scenariusz).

Prosimy o zgłaszanie mailowo terminu kiedy Państwo pojawią się na sesji warsztatowej abyśmy mogli odpowiednio przygotować materiały do pracy.

2. Materiały

W nawiązaniu do wczorajszego spotkania – przesyłam Państwu kolejne dokumenty i linki:

1. Przeglądarka z mapami z wizualizacją wytycznych z ONoL przesłanych przez Ministerstwo Klimatu i Środowiska przedstawiona na wczorajszym spotkaniu: [Trójmiasto - Mapa obrazująca wstępny zbiór danych na potrzeby prac lokalnych zespołów ds. lasów o wiodącej funkcji społecznej wokół 9 aglomeracji \(arcgis.com\)](#)

Została ona opracowana w oparciu o dostępne dane i stanowi punkt wyjścia do dalszych prac zespołu.

W przeglądarce znajduje się również warstwa zawierająca „Lasy sporne Fundacji Lasy i Obywatele”, którą MKiŚ proponowało uwzględnić podczas prowadzenia prac ([załącznik: pismo MKiŚ z 16 lipca 2024 r.](#))


Przeglądarka będzie sukcesywnie uzupełniana o nadesłane przez Państwo dane.

2. Pliki w formacie .shp zawierające dane z powyższej przeglądarki (załączniki: [15 SPOL.zip](#), [trójmiasto Fundacja Lasy i Obywatele.zip](#)).
3. Czystorys terenów leśnych Nadleśnictwa Gdańsk wokół Gdańska, Sopotu i Gdyni (załącznik [Lasy Społeczne czystorys](#)).
Ta mapa nie zawiera propozycji – służy temu, żeby członkowie zespołu mogli nanieść tam swoje propozycje lasów społecznych jeśli nie mają możliwości przygotować tego na plikach .shp.
Wydruki tych map zainteresowani członkowie Zespołu pobrali wczoraj podczas spotkania.
4. Czyste pliki .shp do składania propozycji zostały Państwu przesłane wcześniej e-mailem 16.09.2024 r. i znajdują się na dysku: Materiały dodatkowe – Dysk Google.
5. Pismo MKiŚ z 25.09.2024 r. zawierające opracowanie udostępnione przez dr hab. Marka Giergicznego – do ewentualnego wykorzystania materiału w pracach Zespołu ([Pismo MKiŚ do DGLP ws linku udost. przez dr hab. M.Giergicznego.pdf](#)).
6. Mapy przesłane przez Pana Pawła Pawlaczka członkom zespołu 23.09.2024 r. znajdują się również na dysku - [mapy](#).

Ze względu na bliski termin następnego spotkania oraz zapisy regulaminu proszę o przesłanie plików dziś do końca dnia, abyśmy mogli użyć je na wtorkowym spotkaniu (lub do poniedziałku, aby użyć je na czwartkowym spotkaniu). Zostaną one niezwłocznie zamieszczone na przeglądarce (punkt 1). Dokumenty przygotowane w formie analogowej (skany itp.) będziemy w pierwszej kolejności przysyłać Państwu w formie pdf i sukcesywnie digitalizować je i umieszczać w przeglądarce. O umieszczaniu plików będą Państwo informowani e-mailem.

Ze względu na krótkie terminy między kolejnymi spotkaniami Prosimy członków Zespołu o wyrozumiałość.

Pozdrawiam,



Mateusz Sylwestrzak

wiceprezes stowarzyszenia
+ 48 503 807 808

www.inicjatywamiasto.pl



On Mon, 23 Sept 2024 at 16:09, Mateusz Sylwestrzak <mat.sylwestrzak@inicjatywamiasto.pl> wrote:
Dzień dobry,

dziękujemy za nadesłane materiały, prezentacje i uwagi. Poniżej zestawienie aktualności:

1. Spotkanie II (25.09.2024 r.)

A. Przypominamy członkom Zespołu, że w razie nieobecności na sali, można dołączyć online. Prosimy osoby, które chcą dołączyć do nas online o zgłoszenie tego faktu, w celu udostępnienia im linku do spotkania.

B. Prezentacje. Wszyscy zgłoszeni prelegenci przesłali swoje materiały, poniżej lista do wglądu:

- Łukasz Latała, Ministerstwo Klimatu i Środowiska - [prezentacja](#);
- Anna Moś, urząd Marszałkowski Woj. Pomorskiego - [prezentacja](#);
- Paweł Pawlaczek, Klub Przyrodników - [prezentacja](#);
- Marzena Niemczyk, Instytut Badawczy Leśnictwa - [prezentacja](#);
- Adrian Grzegorz, Natural Forest Foundation - [prezentacja](#);
- Sebastian Klisz, Lasy Państwowe Nadleśnictwo Gdańsk - [prezentacja](#).

2. Sprawozdanie ze spotkania otwierającego (12.09.2024 r.)

Otrzymaliśmy od Państwa uwagi do sprawozdania, za które dziękujemy. Przypominamy, że na uwagi do sprawozdania czekamy do wtorku, 24 września do godz. 12:00, abyśmy zdążyli je nanieść przed posiedzeniem Zespołu.

3. Materiały dodatkowe

Dysk współdzielony uzupełniliśmy o następujące materiały:

- udostępnione przez Brunona Wołosza:

[Stand-scale reconstruction of late Holocene forest succession on the Gdańsk Upland \(N. Poland\) based on integrated palynological and macrofossil data from pair](#)

Co wnoszą badania nad historią lasów Trójmiejskiego Parku Krajobrazowego do dyskusji nt. aktualnej gospodarki leśnej?

- udostępnione przez RDLP:

[MKiŚ - Wybrane Wytyczne i rekomendacje z ONoL](#) ;

[Zasady gospodarowania na obszarach o szczególnych walorach społecznych](#) ;

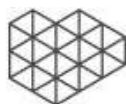
[MKiŚ - Petycja ws. programu zmniejszenia populacji dzików „miejskich” metodami innymi niż odstrzał.](#)

[MKiŚ ws. opinii o gospodarce leśnej na terenie TPK](#)

[MKiŚ ws. opinii o programie zmniejszenia populacji dzików miescie](#)

Zachęcamy do zapoznania się z nimi.

W razie pytań pozostają do dyspozycji,



Mateusz Sylwestrzak

wiceprezes stowarzyszenia
+ 48 503 807 808

www.inicjatywamiasto.pl



On Fri, 20 Sept 2024 at 16:23, Mateusz Sylwestrzak <mat.sylwestrzak@inicjatywamiasto.pl> wrote:
Szanowni Państwo,

dziękujemy za kontakt i Państwa aktywność, poniżej odnosimy się do kwestii bieżących, a także organizacyjnych, związanych z nadchodzącym spotkaniem.

1. **Regulamin.** Pod linkiem: [Regulamin](#) - znajduję się projekt tego dokumentu. Prosimy o zapoznanie się z jego treścią. Jednym z pierwszych punktów najbliższego spotkania będzie głosowanie na temat przyjęcia Regulaminu - w przypadku jego zatwierdzenia przez większość członków Zespołu zacznie on oficjalnie obowiązywać.

2. **Materiały powiązane z pracami Zespołu**, w tym projekt regulaminu, pisma, wnioski, sprawozdania, prezentacje, materiały udostępniane przez członków Zespołu, będą znajdowały się w chmurze na dysku, do którego dostęp mają członkowie Zespołu (dostęp za pomocą adresu mail, którego używamy do komunikacji z Państwem). Wszystkie materiały, które chcecie Państwo udostępnić prosimy o przesłanie bezpośrednio do nas. Materiały zostaną załadowane na dysk, a Zespół zostanie o nich powiadomiony.

Adres dysku: [Lasy społeczne - Gdańsk, Sopot, Gdynia](#)

3. **Sprawozdanie ze spotkania otwierającego** (12.09.2024 r.)

Sprawozdanie i prezentacja ze spotkania otwierającego dostępne są do pobrania:

[Sprawozdanie](#)

[Prezentacja](#)

Jeżeli macie Państwo uwagi lub uzupełnienia prosimy o przesyłanie ich mailowo do wtorku, 24 września do godz. 12:00, abyśmy zdążyli je nanieść przed posiedzeniem Zespołu.

4. **Spotkanie II**

A. Miejsce i czas.

Środa, 25.09.2024 r. godz. 17.00 - 20.00,

sala Marszałka Józefa Piłsudskiego Pomorskiego Urzędu Wojewódzkiego, ul. Okopowa 21/27.

B. Formuła

Stacjonarnie i online. Prosimy osoby, które będą dołączać do nas online o zgłoszenie tego faktu, w celu udostępnienia im linku do spotkania.

C. Prezentujący wstępne

Spotkanie będzie miało formułę przedstawiania prezentacji wstępnych związanych z poruszaną przez Zespół tematyką. Do tej pory chęć przedstawienia prezentacji zgłosili:

- Łukasz Latała, Ministerstwo Klimatu i Środowiska
- Anna Moś, urząd Marszałkowski Woj. Pomorskiego
- Paweł Pawlaczyk, Klub Przyrodników
- Marzena Niemczyk, Instytut Badawczy Leśnictwa
- Adrian Grzegorz, Natural Forest Foundation
- Sebastian Klisz, Lasy Państwowe Nadleśnictwo Gdańsk.

Przewidujemy do 15 min na prezentację.

Przypominamy, że **dziś do końca dnia (00.00) przyjmujemy zgłoszenia** chętnych do przedstawienia prezentacji na spotkaniu.

D. Prezentacje do wysłania

Ze względu na prośby nadchodzące od prezentujących proponujemy **przesunięcie terminu nadsyłania prezentacji do poniedziałku, godz. 15.00** (na nasz adres email). W poniedziałek do godziny 16.00 udostępnimy wszystkie prezentacje na dysku i powiadomimy Państwa o tym mailowo.

Jeżeli, któryś z członków zespołu wnosi sprzeciw do zaproponowanego przesunięcia - prosimy o kontakt.

E. Losowanie kolejności

Jako pierwszy prezentację dot. organizacji i regulaminu przedstawi pan Łukasz Latała, Ministerstwo Klimatu i Środowiska. Kolejność pozostałych prezentacji zostanie wylosowana na spotkaniu.

W razie pytań pozostają do dyspozycji,



Mateusz Sylwestrzak

wiceprezes stowarzyszenia
+ 48 503 807 808

www.inicjatywamiasto.pl



--

Anna Moś

Kierownik Oddziału w Gdańsku - Trójmiejski Park Krajobrazowy

tel. 502 743 664

www.tpkgdansk.pl**Trójmiejski Park****Krajobrazowy Pomorski**

Zespół Parków Krajobrazowych



Instytucja Samorządu

Województwa Pomorskiego

Trójmiejski Park**Krajobrazowy Pomorski**

Zespół Parków Krajobrazowych

55RCI8ljacIKznLU.png

18K



Instytucja Samorządu

Województwa Pomorskiego

Paweł Pawlaczek

19 października 2024 08:40

Dzień dobry,

Odpowiadając co do meritum, przedstawiam w załączeniu swoje ustosunkowanie się do zaproponowanych scenariuszy.

Korzystając z prawa określonego w pkt D.6.h regulaminu, wnoszę także zastrzeżenie do organizacji i przebiegu prac zespołu. Dotyczy ono zagadnienia bieżącego i nie wyczerpuje wszystkich aspektów budzących moje wątpliwości.

Pozdrawiam, Paweł Pawlaczek

From: Anna Moś [mailto:anna.mos@tpkgdansk.pl]**Sent:** Friday, October 18, 2024 4:49 PM**To:** Mateusz Sylwestrzak <mat.sylwestrzak@inicjatywamiasto.pl>

Dzień Dobry,

odpowiadając na poniższy mail informuję, iż opowiadam się za scenariuszem, który wypracowałam wspólnie z Panem P. Pawlaczkiem tj. 1. scenariusz A.Moś & P. Pawlaczek.

Jednocześnie - po analizie pozostałych scenariuszy oraz korespondencji, która w ostatnim czasie miała miejsce, chciałabym wyrazić swoje zdanie, iż Scenariusz 5. przedstawiony przez facylitatorów nie powinien być w mojej opinii nazwany *Podsumowaniem wniosków i informacji ze spotkań Zespołu*.

Niezależnie od tego, iż materiał ten zawiera pewne informacje i sugestie niektórych członków Zespołu to nie stanowi on podsumowania oraz wszystkich informacji, które przedstawiali członkowie Zespołu podczas spotkań. Może przez to utrudnić odbiór Raportu osobom niezaangażowanym w prace Zespołu. Posłużę się tu przykładem. Na warsztatach jako członek Zespołu wносиłam np. że funkcję retencyjną w obrębie kryterium S6 spełnia co najmniej obszar odpowiadający strefie BM_III_2 wg planu ochrony TPK. Strefa ta, której warstwę wektorową przekazałam, obejmuje cały kompleks południowy TPK i część kompleksu północnego. Wg planu ochrony stanowi obszar priorytetowy do mikroretencji obszarowej w lasach TPK. Nie znalazło to odzwierciedlenia na mapie przedstawiającej zasięg przestrzenny kryterium S6 wskazanej przez facylitatorów. Dodatkowo treści znajdujące się pod mapą dla kryterium S6 nie oddają dyskusji i propozycji wskazywanych przy stoliku, przy którym pracowała część Zespołu, a więc np. wyłączenia dla terenów o spadku pow. 30%. Nie bardzo zatem - sama będąc zaangażowaną w prace Zespołu - wiem jak interpretować zawarte w tym scenariuszu informacje.

Biorąc pod uwagę, że przedstawiłam wspólnie z Panem P. Pawlaczkiem scenariusz odrębny rozumiem, że scenariusz przygotowany przez facylitatorów wyłącza z tych ustaleń nasze wnioski, a zatem nie może być podsumowaniem wniosków i informacji ze spotkań Zespołu. Jako przedstawiciel Samorządu Województwa wносиłam szereg różnych informacji do dyskusji (materiałów z planu ochrony Parku, warstw itp.), co nie znalazło odzwierciedlenia w materiale facylitatorów. Scenariusz ten zatem nie podsumowuje też informacji uzyskanych od członków Zespołu. Uważam więc, że niezależnie od decyzji MKiŚ o dopuszczeniu lub nie tego materiału jako części Raportu powinien on ulec korekcie co do treści lub skorygowana powinna zostać sama nazwa.

pozdrawiam serdecznie

Anna Moś

W dniu 16.10.2024 o 11:04, Mateusz Sylwestrzak pisze:

Dzień dobry,

dziękujemy autorom za przesłanie scenariuszy zgodnie z wyznaczonym czasem.

Otrzymaliśmy 4 scenariusze, które udostępniamy poniżej (lista wg kolejności wpływu) + scenariusz podsumowanie wniosków i informacji ze spotkań Zespołu:


1. [Scenariusz A.Moś & P.Pawlaczek](#)
2. [Scenariusz Adrian Grzegorz](#)
3. [Scenariusz Małgorzata Wójcik & Paweł Szutowicz](#)
4. [Scenariusz Lasy Państwowe](#)
5. [Scenariusz - podsumowanie wniosków i informacji ze spotkań Zespołu](#) (przygotowany przez facylitatorów)

Folder ze wszystkimi scenariuszami znajduje się tutaj: [SCENARIUSZE](#).

Zgodnie z ustaleniami członkowie Zespołu mogą przychylić się do któregoś ze scenariuszy. Każdy ze scenariuszy traktujemy jako zdanie odrębne.

- Prosimy o przesłanie informacji poprzez email od każdego członka zespołu indywidualnie za którym scenariuszem się opowiada.
- Nie przesłanie informacji będzie odebrane jako wstrzymanie się od głosu.
- Termin 21.10.2024 (poniedziałek) - 10.00.

W razie pytań pozostaję do dyspozycji,

**Mateusz Sylwestrzak**

wiceprezes stowarzyszenia

+ 48 503 807 808

www.inicjatywamiasto.pl



On Fri, 11 Oct 2024 at 15:43, Mateusz Sylwestrzak <mat.sylwestrzak@inicjatywamiasto.pl> wrote:

Szanowni Państwo,

dziękujemy za udział w spotkaniu. Poniżej przekazujemy szybkie podsumowanie spotkania wraz z wnioskami do dalszej pracy. W trakcie spotkania facylitatorzy zaprezentowali szkic wizji Lasów Społecznych ([link do pliku na dysku](#)) oparty na informacjach i wnioskach przedstawionych w trakcie spotkań jak i przesyłanych po drugim spotkaniu warsztatowym, aby poddać go pod dyskusję i zebrać zdania odrębne. Informacje te zostały skatalogowane zgodnie z wyznaczonymi przez MKiŚ kryteriami. W prezentacji starano się zaprezentować punkty zbieżne w dyskusji jak i zdania odrębne dotyczące zakresu i metod zagospodarowania lasami. Prezentacja spotkała się ze sprzeciwem części członków zespołu, którzy nie widzą możliwości znalezienia w dyskusji zespołu zbieżności. Członkowie zespołu kwestionowali również sposób przedstawienia zebranych informacji, w którym za punkt wyjścia przyjęto kryteria S. Podniesiono kwestie wypracowania innego sposobu przedstawienia wizji członków zespołu. Jedynym punktem zbieżnym w dyskusji jest zgoda zespołu, by cały obszar Nadleśnictwa Gdańsk uznać za Las o wiodącej funkcji społecznej. Ze względu na dużą rozbieżność członków Zespołu w stosunku do wizji Lasów Społecznych i sposobów gospodarowania w takowych Zespół nie może wypracować wspólnego stanowiska dla całości, a także dla fragmentów lasu. Dyskusja ta doprowadziła do wniosku, by rezultaty pracy zespołu przedstawić w sposób wariantowy, jako zestawienie różnych wizji dla całości Lasów Społecznych w formie zdań odrębnych w finalnym raporcie. W odpowiedzi na to pod koniec spotkania uzgodniono dalszy sposób pracy zespołu.

Poniżej przedstawiamy Państwu syntetyczne wnioski:

1. Zgodą całego Zespołu jest to, by cały omawiany w procesie obszar uznać za Las o wiodącej funkcji społecznej.
2. Członkowie Zespołu mają rozbieżne wizje Lasów o wiodącej funkcji społecznej i sposobu gospodarowania.
3. Członkowie Zespołu opracują wariantowe, całościowe scenariusze Lasów o wiodącej funkcji społecznej jako zdania odrębne.
4. Każdy z członków Zespołu lub grupa członków może opracować swój scenariusz.

Do tej pory otrzymaliśmy 3 zgłoszenia. Dodatkowy scenariusz przedłożą facylitatorzy - będzie to synteza wniosków i informacji ze spotkań Zespołu.
5. Prosimy by na pierwszej stronie przesłanego scenariusza znalazł się krótki, maksymalnie półstronicowy opis prezentowanej wizji a w dalszej części opis proponowanych obszarów oraz modyfikacji/ograniczeń/wyłączeń z lub bez przypisywania ich do kryteriów S1-S7.
6. Scenariusze zostaną udostępnione członkom Zespołu i dołączone w całości, bez edycji ze strony facylitatorów jako załącznik do raportu
7. Członkowie po przeanalizowaniu scenariuszy opowiedzą się za jedną z opcji - wybraną przez siebie i zgłoszą to do facylitatorów w formie mailowej.

Harmonogram prac:

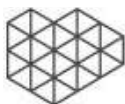
- 16.10.2024 (środa) 10.00 - przesłanie scenariuszy Lasów o wiodącej funkcji społecznej do facylitatorów;

- 16.10.2024 (środa) 11.00 - udostępnienie scenariuszy członkom Zespołu
- 21.10.2024 (poniedziałek) 10.00 - zgłoszenie członka zespołu do facylitatorów za którym z wariantów się opowiada
- 21.10.2024 (poniedziałek) 18.00 - Przesłanie Raportu podsumowującego proces do członków Zespołu ([szablon raportu MKiŚ na dysku](#))
- 23.10.2024 r. (środa) 10.00 - Zebranie końcowych uwag do Raportu.
- 24.10.2024 r. (czwartek) - Ostateczne zatwierdzenie Raportu przez członków Zespołu
- 25.10.2024 r. (piątek) - Przesłanie raportu do Regionalnej Dyrekcji Lasów Państwowych w Gdańsku
- 28.10.2024 r. (poniedziałek) - Przesłanie Raportu do Dyrekcji Generalnej Lasów Państwowych - Zakończenie Prac Zespołu
- 31.10.2024 r. (czwartek) - Przesłanie Raportu przez Dyrekcję Generalną Lasów Państwowych do Pomorskiego Urzędu Wojewódzkiego w Gdańsku

Liczymy, że zaproponowane przez nas rozwiązanie spotka się z Państwa akceptacją, co pozwoli nam przygotować Raport, do którego zostaliśmy zobligowani.

W przypadku uwag do powyższego lub jakichkolwiek wątpliwości prosimy o odpowiedź na poniższego maila o opcji odpowiedz do wszystkich.

Pozdrawiamy,



Mateusz Sylwestrzak

wiceprezes stowarzyszenia

+ 48 503 807 808

www.inicjatywamiasto.pl



On Wed, 9 Oct 2024 at 20:45, Mateusz Sylwestrzak <mat.sylwestrzak@inicjatywamiasto.pl> wrote:

Szanowni Państwo,

poniżej kilka informacji organizacyjnych dotyczących dalszych prac Zespołu.

1. Na wspólnym dysku załączyliśmy dodatkowe [materiały przesłane przez MKiŚ wraz z kompletem załączników](#),

2. Na wspólnym dysku załączyliśmy materiały przesłane przez Pana Adriana Grzegorza dotyczące [Wyspy Sobieszewskiej](#) oraz [Stanowisko Samorządów nt PUL Nadleśnictwa Gdańsk](#)


3. Na wspólnym dysku załączyliśmy sprawozdania ze [spotkania numer 2](#) oraz ze [spotkań 3 i 4](#)

4. Agenda spotkania podsumowującego:

- Przedstawienie prezentacji podsumowującej
- Dyskusja
- Zebranie zdań odrębnych od członków zespołu

5. Podsumowanie procesu

Pozdrawiamy,



Mateusz Sylwestrzak

wiceprezes stowarzyszenia

+ 48 503 807 808

www.inicjatywamiasto.pl



On Mon, 7 Oct 2024 at 17:45, Mateusz Sylwestrzak <mat.sylwestrzak@inicjatywamiasto.pl> wrote:

Szanowni Państwo,

przesyłam kolejną dawkę aktualności:

1. Spotkanie III - podsumowujące (10.10.2024 r.)

A. Spotkanie odbywa się w godz. 10.00 - 13.00, sala Marszałka Józefa Piłsudskiego Pomorskiego Urzędu Wojewódzkiego, [ul. Okopowa 21/27](#). Prosimy członków Zespołu o kierowanie się do głównego wejścia do Pomorskiego Urzędu Wojewódzkiego (przy portierni) – stamtąd będziecie Państwo kierowani do sali im. Marszałka Józefa Piłsudskiego. **Rejestracja od godz. 9:30.**

B. **Online** - przypominamy o możliwości uczestniczenia online. Prosimy osoby, które chcą dołączyć do nas online o zgłoszenie tego faktu, w celu udostępnienia im linku do spotkania.

2. Sprawozdanie ze spotkania II (25.09.2024 r.)

Udostępniamy [sprawozdanie ze spotkania II](#). Prosimy o ewentualne uwagi od Państwa, na które czekamy do środy, 24 września do godz. 12:00, abyśmy zdążyli je nanieść przed posiedzeniem Zespołu.

3. Materiały

Udostępniamy materiały, które przekazał Pan Adrian Grzegorz:

- [Pismo MKiŚ do DGLP ws linku udost. przez dr hab. M.Giergicznego](#)
- **Dokumentacja sporu (źródło: Fundacja Lasy i Obywatele, zasoby Mapy Lasów Spornych)**
 - [Apel o wstrzymanie wycinki w obrębach 160 i 158](#)
 - [CCF20170718_0001a](#)
 - [odpowiedz](#)
 - [Copy of 23-01-09-petycja-final-rozszerzona](#)
 - [Copy of 23-10-05-petycja-Nadleśnictwo Gdańsk](#)
 - [Copy of Interpelacja nr 29337 - tekst - Sejm Rzeczypospolitej Polskiej](#)
 - [Copy of Interpelacja nr 35366 - tekst - Sejm Rzeczypospolitej Polskiej](#)
 - [Copy of Interpelacja nr 37755 - tekst - Sejm Rzeczypospolitej Polskiej](#)


- [Copy of petycja-Nadleśnictwo Gdańsk-złożona](#)
- [Copy of protokol-xxxiii-sesji-rmg](#)
- [Copy of Rezolucja_Rady_Miasta_Sopotu_w_sprawie_lasów](#)
- [Copy of rezolucja-ws-ochrony-lasow-tpk](#)
- [Copy of TPK - artykuły](#)

4. Pozostałe

Obecnie jesteśmy w procesie przygotowania dla Państwa podsumowania, które będzie oddawało rezultat pracy warsztatowej. Priorytetem dla nas jest uzyskanie możliwie najdokładniejszego podsumowania, aby zebrać od Zespołu dużo uwag na czwartkowym spotkaniu podsumowującym, które będzie naszym ostatnim spotkaniem. Z tego względu prosimy o cierpliwość - postaramy się przekazać Państwu podsumowanie przed spotkaniem.

Dołożymy również wszelkich starań by zamieścić na mapie dodatkowe - przesłane przez Zespół warstwy, powinno się to udać przed spotkaniem.

Pozdrawiam,



Mateusz Sylwestrzak

wiceprezes stowarzyszenia

+ 48 503 807 808

www.inicjatywamiasto.pl



On Fri, 27 Sept 2024 at 18:40, Mateusz Sylwestrzak <mat.sylwestrzak@inicjatywamiasto.pl> wrote:

Szanowni Państwo,

w ramach uporządkowania przesyłam garść informacji:

1. Spotkania warsztatowe:

Spotkania odbędą się w sali Marszałka Józefa Piłsudskiego Pomorskiego Urzędu Wojewódzkiego, [ul. Okopowa 21/27](#)

1.10 (wtorek) - 11.00 - 14.00

3.10 (czwartek) - 17.00 - 20.00

Spotkania będą odbywały się tylko w formule stacjonarnej, bez transmisji online.

Prosimy o zgłaszanie mailowo terminu kiedy Państwo pojawią się na sesji warsztatowej abyśmy mogli odpowiednio przygotować materiały do pracy.

2. Materiały:

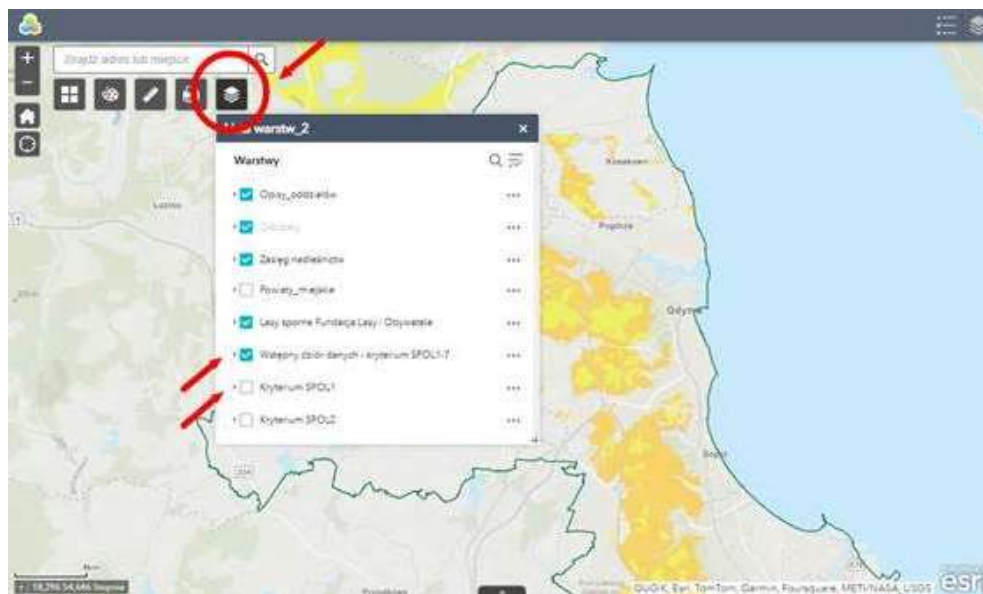
W związku ze zbliżającymi się warsztatami prosimy o bliższe zapoznanie się ze zgromadzonymi materiałami, a w szczególności:

I. Przeglądarka z mapami z wizualizacją obszarów.

Trójmiasto - Mapa obrazująca wstępny zbiór danych na potrzeby prac lokalnych zespołów ds. lasów o wiodącej funkcji społecznej wokół 9 aglomeracji (arcgis.com)

Na mapie klikając przycisk "warstwy" i następnie zaznaczając / odznaczając pozycje na liście można przeglądać obszary, które są propozycjami różnych członków Zespołu do wytyczania lasów o wiodącej funkcji społecznej.

Mapa jest sukcesywnie uzupełniana o nadesłane propozycje.

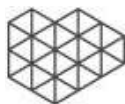


II. MKiŚ - Wybrane Wytyczne i rekomendacje z ONoL

III. Zasady gospodarowania na obszarach o szczególnych walorach społecznych

Wszystkie udostępnione pliki znajdują się w folderze: [Lasy społeczne - Gdańsk, Sopot, Gdynia](#), do którego dostęp mają członkowie Zespołu.

Pozdrawiam,



Mateusz Sylwestrzak

wiceprezes stowarzyszenia

+ 48 503 807 808

www.inicjatywamiasto.pl



On Thu, 26 Sept 2024 at 16:59, Mateusz Sylwestrzak <mat.sylwestrzak@inicjatywamiasto.pl> wrote:

Szanowni Państwo,

otrzymaliśmy materiały od Pani Anny Moś (Kierowniczka Oddziału w Gdańsku - Trójmiejski Park Krajobrazowy) paczkę materiałów, którą dołączamy do dysku: [TPK_warstwy.zip](#)

Poniżej komentarz Pani Anny:

Przekazane materiały nawiązują do przedstawionej przez mnie na spotkaniu 25.09.2024 r. koncepcji lasów o wiodącej funkcji społecznej. Nie znalazłam czasu, aby przygotować Państwu zbiorczą warstwę z przyporządkowaniem poszczególnych wydziałów /oddziałów do poszczególnych kryteriów. Jestem jednak przekonana, że TPK na całej swej powierzchni będzie spełniał, któreś z określonych w wytycznych kryteriów. Potrzebuję na to jednak znacznie więcej czasu - aktualnie dokonałam drobnej kwerendy danych zebranych na potrzeby tworzenia planu ochrony TPK, a chciałabym jednak swoją wczorajszą prezentację poprzeć danymi przestrzennymi, które mogą przydać się w pracach Zespołu. Część danych była przygotowywana na potrzeby Ogólnopolskiej Narady o Lasach, ale troszkę w innym kontekście. Wydaje mi się jednak, że można je przyjąć także jako materiał wejściowy do dyskusji.

Dane, które Państwu przesyłam zawierają:

- propozycję lasów o wiodącej funkcji społecznej: warstwy o nazwach **LP_TPK**, **LP_otulina** - warstwy stanowią propozycję zasięgu lasów o wiodącej funkcji społecznej, obejmują wszystkie lasy w granicach TPK i otuliny TPK
- w obrębie tych lasów proponuję przyjąć sposoby gospodarowania:
 - wyłączenia - na powierzchniach określonych 4 warstwami: **lasy_referen_akt**, **plan_rez_przyr_akt**, **plan_stan_dokum_akt**, **plan_uz_ekol_akt**, do wyłączeń należy oczywiście doliczyć rezerваты istniejące, które dołączyłam pod nazwą warstwy **stregrB_aft_KOD_BW_I**
 - ograniczenia - na powierzchniach określonych warstwą **ogr_BM_I_3**
 - modyfikacja - na całej pozostałej powierzchni TPK i otuliny
- do materiałów dołączyłam warstwę **Zag_Strug_rez** - rezerwatu przyrody Dolina Zagórskiej Strugi, która jest nieco odmienna od warstwy prezentowanej w warstwie **plan_rez_przyr_akt**. Jest to warstwa udostępniona przez RDOŚ w ramach konsultacji propozycji rezerwatów zaproponowanych przez LP w ramach inicjatywy 100 rezerwatów na 100-lecie LP. Pojawiła się we wrześniu jako już zweryfikowana propozycja. Warto przyjąć wyłączenie z gospodarowania w granicach rezerwatu wg projektu RDOŚ
- do materiałów dołączyłam kilka warstw, które można wykorzystać do określania kryteriów (warstwy źródłowe z PO TPK bez docieć do gruntów LP):
 - **stregrB_aft_KOD_BM_III_2** - warstwa obejmująca odtwarzanie funkcji obszarów bezodpływowych oraz mikroretencja obszarowa w lasach (obszary priorytetowe) - bez wątpienia warstwa przydatna do określenia zasięgu kryterium **S6, S7**
 - **stregrB_aft_KOD_BK_I_2b**- warstwa obejmująca w planie ochrony strefę nadającą priorytet ochronie terenów o specjalnym znaczeniu społecznym ze względu na potrzebę ochrony zabytków i dziedzictwa kulturowego- warstwa przydatna do określenia zasięgu kryterium **S1**
 - **stregrB_aft_KOD_BK_I_2c**- warstwa obejmująca w planie ochrony strefę nadającą priorytet ochronie terenów o specjalnym znaczeniu społecznym ze względu na istotne dla społeczeństwa walory krajobrazowe i rekreacyjne- warstwa przydatna do określenia zasięgu kryterium **S2 i S6**
 - **tur liniowa_tpk**- warstwa obejmująca szlaki turystyczne na terenie TPK (wersja wg stanu na 2021 r., dane dokumentacji planu ochrony, bez korekt przebiegu szlaków po tym roku) - warstwa wymaga aktualizacji, zwłaszcza w zakresie przebiegu szlaków rowerowych, ale może również posłużyć do określenia kryterium **S2, S6**
 - **stregrA_aft_KOD_AI_1a**, **stregrA_aft_KOD_AI_1b**, **stregrA_aft_KOD_AI_1c** - warstwa obejmująca strefy ochrony bezpośredniej ujęcia wód, ochrony pośredniej wewnętrznej oraz zewnętrznej ujęcia wód - warstwa przydatna do określenia kryterium **S7**

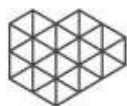
Z poważaniem

--

Anna Moś

Kierownik Oddziału w Gdańsku - Trójmiejski Park Krajobrazowy

Pozdrawiam,

**Mateusz Sylwestrzak**

wiceprezes stowarzyszenia

+ 48 503 807 808

www.inicjatywamiasto.pl

On Thu, 26 Sept 2024 at 13:38, Mateusz Sylwestrzak <mat.sylwestrzak@inicjatywamiasto.pl> wrote:

Szanowni Państwo,

dziękujemy za wczorajsze spotkanie i ożywioną dyskusję. Poniżej przedstawiamy garść aktualności.

1. Warsztaty

Zgodnie z ustaleniami przyszłotygodniowe sesje warsztatowe odbędą się w następujących terminach:

1.10 (wtorek) - 11.00 - 14.00

3.10 (czwartek) - 17.00 - 20.00

Spotkania będą odbywały się tylko w formule stacjonarnej, bez transmisji online.

Zachęcamy do wzięcia udziału w przynajmniej jednej sesji warsztatowej (oba spotkania będą miały taki sam scenariusz).

Prosimy o zgłaszanie mailowo terminu kiedy Państwo pojawią się na sesji warsztatowej abyśmy mogli odpowiednio przygotować materiały do pracy.

2. Materiały

W nawiązaniu do wczorajszego spotkania – przesyłam Państwu kolejne dokumenty i linki:

1. Przeglądarka z mapami z wizualizacją wytycznych z ONoL przesłanych przez Ministerstwo Klimatu i Środowiska przedstawiona na wczorajszym spotkaniu: [Trójmiasto - Mapa obrazująca wstępny zbiór danych na potrzeby prac lokalnych zespołów ds. lasów o wiodącej funkcji społecznej wokół 9 aglomeracji \(arcgis.com\)](#)

Została ona opracowana w oparciu o dostępne dane i stanowi punkt wyjścia do dalszych prac zespołu. W przeglądarce znajduje się również warstwa zawierająca „Lasy sporne Fundacji Lasy i Obywatele”, którą MKiŚ proponowało uwzględnić podczas prowadzenia prac ([załącznik: pismo MKiŚ z 16 lipca 2024 r.](#))

Przeglądarka będzie sukcesywnie uzupełniana o nadesłane przez Państwo dane.

2. Pliki w formacie .shp zawierające dane z powyższej przeglądarki (załączniki: [15 SPOL.zip](#), [trójmiasto Fundacja Lasy i Obywatele.zip](#)).

3. Czystorys terenów leśnych Nadleśnictwa Gdańsk wokół Gdańska, Sopotu i Gdyni (załącznik [Lasy Społeczne czystorys](#)).

Ta mapa nie zawiera propozycji – służy temu, żeby członkowie zespołu mogli nanieść tam swoje propozycje lasów społecznych jeśli nie mają możliwości przygotować tego na plikach .shp. Wydruki tych map zainteresowani członkowie Zespołu pobrali wczoraj podczas spotkania.

4. Czyste pliki .shp do składania propozycji zostały Państwu przesłane wcześniej e-mailem 16.09.2024 r. i znajdują się na dysku: Materiały dodatkowe – Dysk Google.


5. Pismo MKiŚ z 25.09.2024 r. zawierające opracowanie udostępnione przez dr hab. Marka Giergicznego – do ewentualnego wykorzystania materiału w pracach Zespołu ([Pismo MKiŚ do DGLP ws linku udost. przez dr hab. M.Giergicznego.pdf](#)).

6. Mapy przesłane przez Pana Pawła Pawlaczka członkom zespołu 23.09.2024 r. znajdują się również na dysku - [mapy](#).

Ze względu na bliski termin następnego spotkania oraz zapisy regulaminu proszę o przesłanie plików dziś do końca dnia, abyśmy mogli użyć je na wtorkowym spotkaniu (lub do poniedziałku, aby użyć je na czwartkowym spotkaniu). Zostaną one niezwłocznie zamieszczone na przeglądarce (punkt 1). Dokumenty przygotowane w formie analogowej (skany itp.) będziemy w pierwszej kolejności przysyłać Państwu w formie pdf i sukcesywnie digitalizować je i umieszczać w przeglądarce. O umieszczaniu plików będą Państwo informowani e-mailem.

Ze względu na krótkie terminy między kolejnymi spotkaniami Prosimy członków Zespołu o wyrozumiałość.

Pozdrawiam,



Mateusz Sylwestrzak

wiceprezes stowarzyszenia

+ 48 503 807 808

www.inicjatywamiasto.pl



On Mon, 23 Sept 2024 at 16:09, Mateusz Sylwestrzak <mat.sylwestrzak@inicjatywamiasto.pl> wrote:

Dzień dobry,

dziękujemy za nadesłane materiały, prezentacje i uwagi. Poniżej zestawienie aktualności:

1. Spotkanie II (25.09.2024 r.)

A. Przypominamy członkom Zespołu, że w razie nieobecności na sali, można dołączyć online. Prosimy osoby, które chcą dołączyć do nas online o zgłoszenie tego faktu, w celu udostępnienia im linku do spotkania.

B. Prezentacje. Wszyscy zgłoszeni prelegenci przesłali swoje materiały, poniżej lista do wglądu:

- Łukasz Latała, Ministerstwo Klimatu i Środowiska - [prezentacja](#);
- Anna Moś, urząd Marszałkowski Woj. Pomorskiego - [prezentacja](#);
- Paweł Pawlaczek, Klub Przyrodników - [prezentacja](#);
- Marzena Niemczyk, Instytut Badawczy Leśnictwa - [prezentacja](#);
- Adrian Grzegorz, Natural Forest Foundation - [prezentacja](#);
- Sebastian Klisz, Lasy Państwowe Nadleśnictwo Gdańsk - [prezentacja](#).

2. Sprawozdanie ze spotkania otwierającego (12.09.2024 r.)

Otrzymaliśmy od Państwa uwagi do sprawozdania, za które dziękujemy. Przypominamy, że na uwagi do sprawozdania czekamy do wtorku, 24 września do godz. 12:00, abyśmy zdążyli je nanieść przed posiedzeniem Zespołu.

3. Materiały dodatkowe

Dysk współdzielony uzupełniliśmy o następujące materiały:

- udostępnione przez Brunona Wołosza:

[Stand-scale reconstruction of late Holocene forest succession on the Gdańsk Upland \(N. Poland\) based on integrated palynological and macrofossil data from pair](#)

[Co wnoszą badania nad historią lasów Trojmiejskiego Parku Krajobrazowego do dyskusji nt. aktualnej gospodarki leśnej?](#)

- udostępnione przez RDLP:

[MKiŚ - Wybrane Wytyczne i rekomendacje z ONoL ;](#)

[Zasady gospodarowania na obszarach o szczególnych walorach społecznych ;](#)


[MKiŚ - Petycja ws. programu zmniejszenia populacji dzików „miejskich” metodami innymi niż odstrzał.](#)

[MKiŚ ws. opinii o gospodarce leśnej na terenie TPK](#)

[MKiŚ ws. opinii o programie zmniejszenia populacji dzików w mieście](#)

Zachęcamy do zapoznania się z nimi.

W razie pytań pozostaję do dyspozycji,



Mateusz Sylwestrzak

wiceprezes stowarzyszenia

+ 48 503 807 808

www.inicjatywamiasto.pl



On Fri, 20 Sept 2024 at 16:23, Mateusz Sylwestrzak <mat.sylwestrzak@inicjatywamiasto.pl> wrote:

Szanowni Państwo,

dziękujemy za kontakt i Państwa aktywność, poniżej odnosimy się do kwestii bieżących, a także organizacyjnych, związanych z nadchodzącym spotkaniem.

1. **Regulamin.** Pod linkiem: [Regulamin](#) - znajduję się projekt tego dokumentu. Prosimy o zapoznanie się z jego treścią. Jednym z pierwszych punktów najbliższego spotkania będzie głosowanie na temat przyjęcia Regulaminu - w przypadku jego zatwierdzenia przez większość członków Zespołu zacznie on oficjalnie obowiązywać.

2. **Materiały powiązane z pracami Zespołu**, w tym projekt regulaminu, pisma, wnioski, sprawozdania, prezentacje, materiały udostępniane przez członków Zespołu, będą znajdowały się w chmurze na dysku, do którego dostęp mają członkowie Zespołu (dostęp za pomocą adresu mail, którego używamy do komunikacji z Państwem). Wszystkie materiały, które chcecie Państwo udostępnić prosimy o przesłanie bezpośrednio do nas. Materiały zostaną załadowane na dysk, a Zespół zostanie o nich powiadomiony.

Adres dysku: [Lasy społeczne - Gdańsk, Sopot, Gdynia](#)

3. Sprawozdanie ze spotkania otwierającego (12.09.2024 r.)

Sprawozdanie i prezentacja ze spotkania otwierającego dostępne są do pobrania:

[Sprawozdanie](#)

[Prezentacja](#)

Jeżeli macie Państwo uwagi lub uzupełnienia prosimy o przesyłanie ich mailowo do wtorku, 24 września do godz. 12:00, abyśmy zdążyli je nanieść przed posiedzeniem Zespołu.

4. Spotkanie II

A. Miejsce i czas.

Środa, 25.09.2024 r. godz. 17.00 - 20.00,

sala Marszałka Józefa Piłsudskiego Pomorskiego Urzędu Wojewódzkiego, [ul. Okopowa 21/27](#).

B. Formuła

Stacjonarnie i online. Prosimy osoby, które będą dołączać do nas online o zgłoszenie tego faktu, w celu udostępnienia im linku do spotkania.

C. Prezentujący wstępne

Spotkanie będzie miało formułę przedstawiania prezentacji wstępnych związanych z poruszaną przez Zespół tematyką. Do tej pory chęć przedstawienia prezentacji zgłosili:

- Łukasz Latała, Ministerstwo Klimatu i Środowiska
- Anna Moś, urząd Marszałkowski Woj. Pomorskiego
- Paweł Pawlaczek, Klub Przyrodników
- Marzena Niemczyk, Instytut Badawczy Leśnictwa
- Adrian Grzegorz, Natural Forest Foundation
- Sebastian Klisz, Lasy Państwowe Nadleśnictwo Gdańsk.

Przewidujemy do 15 min na prezentację.

Przypominamy, że **dziś do końca dnia (00.00) przyjmujemy zgłoszenia** chętnych do przedstawienia prezentacji na spotkaniu.

D. Prezentacje do wysłania


Ze względu na prośby nadchodzące od prezentujących proponujemy **przesunięcie terminu nadsyłania prezentacji do poniedziałku, godz. 15.00** (na nasz adres email). W poniedziałek do godziny 16.00 udostępnimy wszystkie prezentacje na dysku i powiadomimy Państwa o tym mailowo.

Jeżeli, któryś z członków zespołu wnosi sprzeciw do zaproponowanego przesunięcia - prosimy o kontakt.

E. Losowanie kolejności

Jako pierwszy prezentację dot. organizacji i regulaminu przedstawi pan Łukasz Latała, Ministerstwo Klimatu i Środowiska. Kolejność pozostałych prezentacji zostanie wylosowana na spotkaniu.

W razie pytań pozostają do dyspozycji,

**Mateusz Sylwestrzak**

wiceprezes stowarzyszenia

+ 48 503 807 808

www.inicjatywamiasto.pl

--

Anna Moś

Kierownik Oddziału w Gdańsku - Trójmiejski Park Krajobrazowy

tel. 502 743 664

www.tpkgdansk.pl

Trójmiejski Park Krajobrazowy Pomorski Zespół Parków Krajobrazowych

**Instytucja Samorządu
Województwa Pomorskiego**

2 załączników

**Trójmiejski Park
Krajobrazowy Pomorski
Zespół Parków Krajobrazowych****image003.png**
18K**Instytucja Samorządu
Województwa Pomorskiego****PPawlaczyk_stanowisko_scenariusze_zastrzezenie_20241019.pdf**
363Kpiotr.kamont@jestemnaptak.pl

20 października 2024 13:19

Szanowni Państwo,

W odpowiedzi na prośbę z poniższego maila, jako przedstawiciel stowarzyszenia Jestem na pTAK!, opowiadam się za scenariuszem nr 2 zgłoszonym przez Pana Adriana Grzegorza.

W mojej opinii las społeczny, to las wyłączone z gospodarczego pozyskiwania drewna. Nie znaczy to oczywiście, że gospodarka leśna nie ma być w nim prowadzona. Jeśli zajdzie taka potrzeba ze względów bezpieczeństwa, czy ze względów przyrodniczych, powinna być ona dopuszczona. Ale wtedy i tylko wtedy. Pozyskanie drewna nie powinno być więc celem samym w sobie, a jedynie efektem ubocznym. To właśnie próbowałem powiedzieć mówiąc w trakcie spotkań, że gospodarka leśna ma być narzędziem kształtowania i ochrony lasów społecznych. Nie możemy przyjąć, że w lasach wokół Trójmiasta da się jednocześnie pogodzić funkcję społeczną i gospodarczą. Tak jest do tej pory i taki model się nie sprawdza.

Dlatego, choć jako przyrodnik, całkowicie rozumiem i popieram stanowisko przedstawione przez Panią Annę Moś i Pana Pawła Pawlaczyka w scenariuszu nr 1, uważam, że stanowisko zespołu lasów społecznych powinno być inne. Mówić krótko funkcja społeczna, powinna w naszym przypadku mieć priorytet tak nad funkcją gospodarczą, jak i przyrodniczą.

Wiadomo, że inny zespół pracuje nad funkcją przyrodniczą. Wiadomo też, że finalny efekt będzie dodatkowo skonfrontowany z działem ekonomicznym. Dopiero wypadkowa tych trzech stanowisk: społecznej, przyrodniczej i gospodarczej, da ostateczny kształt lasów wokół Trójmiasta i sposobów ich użytkowania.

Dziękuję bardzo Państwu za wspólną pracę i mam nadzieję, do zobaczenia przy innych okazjach.

Pozdrawiam,

Twój 1% pomoże nam
chronić ptaki!

KRS 0000 25 36 95



Piotr Kamont

Prezes Zarządu

1 75 000 010 102

piotr.kamont@jestemnaptak.pl

<http://jestemnaptak.pl/>

[ul. Dolistowska 21, 19-110 Goniądz](#)

From: Mateusz Sylwestrzak <mat.sylwestrzak@inicjatywamiasto.pl>

Sent: Friday, October 18, 2024 1:47 PM

Adam Wismietowski, Robert Górnik, Adam Wismietowski <adam.wismietowski@gdanskimilowosci.org.pl>, Marcin Kozłowski <marcin.kozlowski@gdanskimilowosci.org.pl>, Piotr

Subject: Re: Zespół ds. lasów - Gdańsk, Sopot, Gdynia - organizacja + spotkanie II

Szanowni Państwo,

Przypominamy, że czekamy na Państwa emaile z informacją za którym ze scenariuszy się Państwa opowiadają (do tej pory otrzymaliśmy 3 zgłoszenia). Termin 21.10.2024 (poniedziałek) - 10.00.

Tylko osoby - autorzy, podpisani w nazwach scenariuszy poniżej są automatycznie przypisani jako opowiadający się za scenariuszem.

Nie przesłanie informacji w wyznaczonym terminie będzie odebrane jako wstrzymanie się od głosu.


Dla porządku linkujemy materiały poniżej:

1. [Scenariusz A.Moś & P.Pawlaczyk](#)
2. [Scenariusz Adrian Grzegorz](#)
3. [Scenariusz Małgorzata Wójcik & Paweł Szutowicz](#)
4. [Scenariusz Lasy Państwowe](#)
5. [Scenariusz - podsumowanie wniosków i informacji ze spotkań Zespołu](#)

Folder ze wszystkimi scenariuszami znajduje się tutaj: [SCENARIUSZE](#).

W razie problemów technicznych proszę o kontakt.

Pozdrawiam,



Mateusz Sylwestrzak

wiceprezes stowarzyszenia

+ 48 503 807 808

www.inicjatywamiasto.pl




On Thu, 17 Oct 2024 at 11:58, Mateusz Sylwestrzak <mat.sylwestrzak@inicjatywamiasto.pl> wrote:

Szanowni Państwo,

przesyłamy kilka słów wyjaśnienia dotyczącego "[Scenariusz - podsumowanie wniosków i informacji ze spotkań Zespołu](#)":

1. Scenariusz, który przekazaliśmy jest podsumowaniem wniosków i uwag, które otrzymaliśmy na spotkaniach warsztatowych i co do których zgodna była część członków Zespołu.
2. Standardową praktyką w tego typu procesach jest to, że Zespół zgłasza i wypracowuje uwagi a facylitatorzy zbierają je i podsumowują proces.
3. Sądzymy, że Scenariusz - podsumowanie wniosków i informacji ze spotkań Zespołu odzwierciedla zdanie części członków Zespołu, dlatego proponujemy, aby dać chętnym możliwość wypowiedzenia się za nim.
4. W wypadku, gdy żaden z członków Zespołu nie opowie się za scenariuszem proponujemy nie dołączać go do raportu końcowego.

Pozdrawiam,



Mateusz Sylwestrzak

wiceprezes stowarzyszenia

+ 48 503 807 808

www.inicjatywamiasto.pl



On Wed, 16 Oct 2024 at 11:04, Mateusz Sylwestrzak <mat.sylwestrzak@inicjatywamiasto.pl> wrote:

Dzień dobry,

dziękujemy autorom za przesłanie scenariuszy zgodnie z wyznaczonym czasem.

Otrzymaliśmy 4 scenariusze, które udostępniamy poniżej (lista wg kolejności wpływu) + scenariusz podsumowanie wniosków i informacji ze spotkań Zespołu:


1. [Scenariusz A.Moś & P.Pawlaczyk](#)
2. [Scenariusz Adrian Grzegorz](#)
3. [Scenariusz Małgorzata Wójcik & Paweł Szutowicz](#)
4. [Scenariusz Lasy Państwowe](#)
5. [Scenariusz - podsumowanie wniosków i informacji ze spotkań Zespołu](#) (przygotowany przez facylitatorów)

Folder ze wszystkimi scenariuszami znajduje się tutaj: [SCENARIUSZE](#).

Zgodnie z ustaleniami członkowie Zespołu mogą przychylić się do któregoś ze scenariuszy. Każdy ze scenariuszy traktujemy jako zdanie odrębne.

- Prosimy o przesłanie informacji poprzez email od każdego członka zespołu indywidualnie za którym scenariuszem się opowiada.
- Nie przesłanie informacji będzie odebrane jako wstrzymanie się od głosu.
- Termin 21.10.2024 (poniedziałek) - 10.00.

W razie pytań pozostaję do dyspozycji,

**Mateusz Sylwestrzak**

wiceprezes stowarzyszenia

+ 48 503 807 808

www.inicjatywamiasto.pl



On Fri, 11 Oct 2024 at 15:43, Mateusz Sylwestrzak <mat.sylwestrzak@inicjatywamiasto.pl> wrote:

Szanowni Państwo,

dziękujemy za udział w spotkaniu. Poniżej przekazujemy szybkie podsumowanie spotkania wraz z wnioskami do dalszej pracy. W trakcie spotkania facylitatorzy zaprezentowali szkic wizji Lasów Społecznych ([link do pliku na dysku](#)) oparty na informacjach i wnioskach przedstawionych w trakcie spotkań jak i przesyłanych po drugim spotkaniu warsztatowym, aby poddać go pod dyskusję i zebrać zdania odrębne. Informacje te zostały skatalogowane zgodnie z wyznaczonymi przez MKiŚ kryteriami. W prezentacji starano się zaprezentować punkty zbieżne w dyskusji jak i zdania odrębne dotyczące zakresu i metod zagospodarowania lasami. Prezentacja spotkała się ze sprzeciwem części członków zespołu, którzy nie widzą możliwości znalezienia w dyskusji zespołu zbieżności. Członkowie zespołu kwestionowali również sposób przedstawienia zebranych informacji, w którym za punkt wyjścia przyjęto kryteria S. Podniesiono kwestie wypracowania innego sposobu przedstawienia wizji członków zespołu. Jedynym punktem zbieżnym w dyskusji jest zgoda zespołu, by cały obszar Nadleśnictwa Gdańsk uznać za Las o wiodącej funkcji społecznej. Ze względu na dużą rozbieżność członków Zespołu w stosunku do wizji Lasów Społecznych i sposobów gospodarowania w takowych Zespół nie może wypracować wspólnego stanowiska dla całości, a także dla fragmentów lasu. Dyskusja ta doprowadziła do wniosku, by rezultaty pracy zespołu przedstawić w sposób wariantowy, jako zestawienie różnych wizji dla całości Lasów Społecznych w formie zdań odrębnych w finalnym raporcie. W odpowiedzi na to pod koniec spotkania uzgodniono dalszy sposób pracy zespołu.

Poniżej przedstawiamy Państwu syntetyczne wnioski:

1. Zgodą całego Zespołu jest to, by cały omawiany w procesie obszar uznać za Las o wiodącej funkcji społecznej.
2. Członkowie Zespołu mają rozbieżne wizje Lasów o wiodącej funkcji społecznej i sposobu gospodarowania.
3. Członkowie Zespołu opracują wariantowe, całościowe scenariusze Lasów o wiodącej funkcji społecznej jako zdania odrębne.
4. Każdy z członków Zespołu lub grupa członków może opracować swój scenariusz.

Do tej pory otrzymaliśmy 3 zgłoszenia. Dodatkowy scenariusz przedłożą facylitatorzy - będzie to synteza wniosków i informacji ze spotkań Zespołu.

5. Prosimy by na pierwszej stronie przesłanego scenariusza znalazł się krótki, maksymalnie półstronicowy opis prezentowanej wizji a w dalszej części opis proponowanych obszarów oraz modyfikacji/ograniczeń/wyłączeń z lub bez przypisywania ich do kryteriów S1-S7.

6. Scenariusze zostaną udostępnione członkom Zespołu i dołączone w całości, bez edycji ze strony facylitatorów jako załącznik do raportu

7. Członkowie po przeanalizowaniu scenariuszy opowiedzą się za jedną z opcji - wybraną przez siebie i zgłoszą to do facylitatorów w formie mailowej.

Harmonogram prac:


- 16.10.2024 (środa) 10.00 - przesłanie scenariuszy Lasów o wiodącej funkcji społecznej do facylitatorów;
- 16.10.2024 (środa) 11.00 - udostępnienie scenariuszy członkom Zespołu

- 21.10.2024 (poniedziałek) 10.00 - zgłoszenie członka zespołu do facylitatorów za którym z wariantów się opowiada
- 21.10.2024 (poniedziałek) 18.00 - Przesłanie Raportu podsumowującego proces do członków Zespołu ([szablon raportu MKiŚ na dysku](#))
- 23.10.2024 r. (środa) 10.00 - Zebranie końcowych uwag do Raportu.
- 24.10.2024 r. (czwartek) - Ostateczne zatwierdzenie Raportu przez członków Zespołu
- 25.10.2024 r. (piątek) - Przesłanie raportu do Regionalnej Dyrekcji Lasów Państwowych w Gdańsku
- 28.10.2024 r. (poniedziałek) - Przesłanie Raportu do Dyrekcji Generalnej Lasów Państwowych - Zakończenie Prac Zespołu
- 31.10.2024 r. (czwartek) - Przesłanie Raportu przez Dyrekcję Generalną Lasów Państwowych do Pomorskiego Urzędu Wojewódzkiego w Gdańsku

Liczymy, że zaproponowane przez nas rozwiązanie spotka się z Państwa akceptacją, co pozwoli nam przygotować Raport, do którego zostaliśmy zobligowani.

W przypadku uwag do powyższego lub jakichkolwiek wątpliwości prosimy o odpowiedź na poniższego maila o opcji odpowiedz do wszystkich.

Pozdrawiamy,



Mateusz Sylwestrzak

wiceprezes stowarzyszenia

+ 48 503 807 808

www.inicjatywamiasto.pl




On Wed, 9 Oct 2024 at 20:45, Mateusz Sylwestrzak <mat.sylwestrzak@inicjatywamiasto.pl> wrote:

Szanowni Państwo,

poniżej kilka informacji organizacyjnych dotyczących dalszych prac Zespołu.

1. Na wspólnym dysku załączyliśmy dodatkowe [materiały przesłane przez MKiŚ wraz z kompletem załączników](#),
2. Na wspólnym dysku załączyliśmy materiały przesłane przez Pana Adriana Grzegorza dotyczące [Wyspy Sobieszewskiej](#) oraz [Stanowisko Samorządów nt PUL Nadleśnictwa Gdańsk](#)
3. Na wspólnym dysku załączyliśmy sprawozdania ze [spotkania numer 2](#) oraz ze [spotkań 3 i 4](#)
4. Agenda spotkania podsumowującego:
 - Przedstawienie prezentacji podsumowującej
 - Dyskusja
 - Zebranie zdań odrębnych od członków zespołu
5. Podsumowanie procesu

Pozdrawiamy,

**Mateusz Sylwestrzak**

wiceprezes stowarzyszenia

+ 48 503 807 808

www.inicjatywamiasto.pl

On Mon, 7 Oct 2024 at 17:45, Mateusz Sylwestrzak <mat.sylwestrzak@inicjatywamiasto.pl> wrote:

Szanowni Państwo,

przesyłam kolejną dawkę aktualności:

1. Spotkanie III - podsumowujące (10.10.2024 r.)

A. Spotkanie odbywa się w godz. 10.00 - 13.00, sala Marszałka Józefa Piłsudskiego Pomorskiego Urzędu Wojewódzkiego, [ul. Okopowa 21/27](#). Prosimy członków Zespołu o kierowanie się do głównego wejścia do Pomorskiego Urzędu Wojewódzkiego (przy portierni) – stamtąd będziecie Państwo kierowani do sali im. Marszałka Józefa Piłsudskiego. **Rejestracja od godz. 9:30.**

B. **Online** - przypominamy o możliwości uczestniczenia online. Prosimy osoby, które chcą dołączyć do nas online o zgłoszenie tego faktu, w celu udostępnienia im linku do spotkania.

2. Sprawozdanie ze spotkania II (25.09.2024 r.)

Udostępniamy [sprawozdanie ze spotkania II](#). Prosimy o ewentualne uwagi od Państwa, na które czekamy do środy, 24 września do godz. 12:00, abyśmy zdążyli je nanieść przed posiedzeniem Zespołu.

3. Materiały

Udostępniamy materiały, które przekazał Pan Adrian Grzegorz:

- [Pismo MKiŚ do DGLP ws linku udost. przez dr hab. M.Giergiczego](#)
- **Dokumentacja sporu (źródło: Fundacja Lasy i Obywatele, zasoby Mapy Lasów Spornych)**
 - [Apel o wstrzymanie wycinki w obrębach 160 i 158](#)
 - [CCF20170718_0001a](#)
 - [odpowiedz](#)
 - [Copy of 23-01-09-petycja-final-rozszerzona](#)
 - [Copy of 23-10-05-petycja-Nadleśnictwo Gdańsk](#)
 - [Copy of Interpelacja nr 29337 - tekst - Sejm Rzeczypospolitej Polskiej](#)
 - [Copy of Interpelacja nr 35366 - tekst - Sejm Rzeczypospolitej Polskiej](#)
 - [Copy of Interpelacja nr 37755 - tekst - Sejm Rzeczypospolitej Polskiej](#)
 - [Copy of petycja-Nadleśnictwo Gdańsk-złożona](#)
 - [Copy of protokol-xxxiii-sesji-rmg](#)


- o [Copy of Rezolucja_Rady_Miasta_Sopotu_w_sprawie_lasów](#)
- o [Copy of rezolucja-ws-ochrony-lasow-tpk](#)
- o [Copy of TPK - artykuły](#)

4. Pozostałe

Obecnie jesteśmy w procesie przygotowania dla Państwa podsumowania, które będzie oddawało rezultat pracy warsztatowej. Priorytetem dla nas jest uzyskanie możliwie najdokładniejszego podsumowania, aby zebrać od Zespołu dużo uwag na czwartkowym spotkaniu podsumowującym, które będzie naszym ostatnim spotkaniem. Z tego względu prosimy o cierpliwość - postaramy się przekazać Państwu podsumowanie przed spotkaniem.

Dołożymy również wszelkich starań by zamieścić na mapie dodatkowe - przesłane przez Zespół warstwy, powinno się to udać przed spotkaniem.

Pozdrawiam,



Mateusz Sylwestrzak

wiceprezes stowarzyszenia

+ 48 503 807 808

www.inicjatywamiasto.pl



On Fri, 27 Sept 2024 at 18:40, Mateusz Sylwestrzak <mat.sylwestrzak@inicjatywamiasto.pl> wrote:

Szanowni Państwo,

w ramach uporządkowania przesyłam garść informacji:

1. Spotkania warsztatowe:

Spotkania odbędą się w sali Marszałka Józefa Piłsudskiego Pomorskiego Urzędu Wojewódzkiego, [ul. Okopowa 21/27](#)

1.10 (wtorek) - 11.00 - 14.00

3.10 (czwartek) - 17.00 - 20.00

Spotkania będą odbywały się tylko w formule stacjonarnej, bez transmisji online.

Prosimy o zgłaszanie mailowo terminu kiedy Państwo pojawią się na sesji warsztatowej abyśmy mogli odpowiednio przygotować materiały do pracy.

2. Materiały:

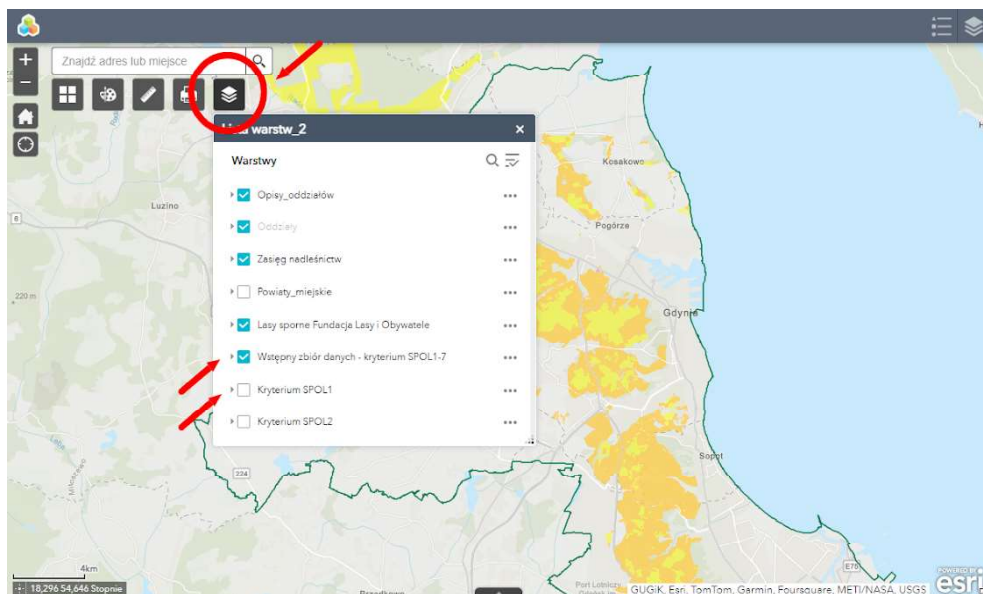
W związku ze zbliżającymi się warsztatami prosimy o bliższe zapoznanie się ze zgromadzonymi materiałami, a w szczególności:

I. Przeglądarka z mapami z wizualizacją obszarów.

Trójmiasto - Mapa obrazująca wstępny zbiór danych na potrzeby prac lokalnych zespołów ds. lasów o wiodącej funkcji społecznej wokół 9 aglomeracji (arcgis.com)

Na mapie klikając przycisk "warstwy" i następnie zaznaczając / odznaczając pozycje na liście można przeglądać obszary, które są propozycjami różnych członków Zespołu do wytyczania lasów o wiodącej funkcji społecznej.

Mapa jest sukcesywnie uzupełniana o nadesłane propozycje.




II. MKiŚ - Wybrane Wytyczne i rekomendacje z ONoL

III. Zasady gospodarowania na obszarach o szczególnych walorach społecznych

Wszystkie udostępnione pliki znajdują się w folderze: [Lasy społeczne - Gdańsk, Sopot, Gdynia](#), do którego dostęp mają członkowie Zespołu.

Pozdrawiam,



Mateusz Sylwestrzak

wiceprezes stowarzyszenia

+ 48 503 807 808

www.inicjatywamiasto.pl



On Thu, 26 Sept 2024 at 16:59, Mateusz Sylwestrzak <mat.sylwestrzak@inicjatywamiasto.pl> wrote:

Szanowni Państwo,

otrzymaliśmy materiały od Pani Anny Moś (Kierowniczka Oddziału w Gdańsku - Trójmiejski Park Krajobrazowy) paczkę materiałów, którą dołączamy do dysku: [TPK_warstwy.zip](#)

Poniżej komentarz Pani Anny:

Przekazane materiały nawiązują do przedstawionej przez mnie na spotkaniu 25.09.2024 r. koncepcji lasów o wiodącej funkcji społecznej. Nie znalazłam czasu, aby przygotować Państwu zbiorczą warstwę z przyporządkowaniem poszczególnych wydziałów /oddziałów do poszczególnych kryteriów. Jestem jednak przekonana, że TPK na całej swej powierzchni będzie spełniał, któreś z określonych w wytycznych kryteriów. Potrzebuję na to jednak znacznie więcej czasu - aktualnie dokonałam drobnej kwerendy danych zebranych na potrzeby tworzenia planu ochrony TPK, a chciałabym jednak swoją wczorajszą prezentację poprzeć danymi przestrzennymi, które mogą przydać się w pracach Zespołu. Część danych była przygotowywana na potrzeby Ogólnopolskiej Narady o Lasach, ale troszkę w innym kontekście. Wydaje mi się jednak, że można je przyjąć także jako materiał wejściowy do dyskusji.

Dane, które Państwu przesyłam zawierają:

- propozycję lasów o wiodącej funkcji społecznej: warstwy o nazwach **LP_TPK**, **LP_otulina** - warstwy stanowią propozycję zasięgu lasów o wiodącej funkcji społecznej, obejmują wszystkie lasy w granicach TPK i otuliny TPK
- w obrębie tych lasów proponuję przyjąć sposoby gospodarowania:
 - wyłączenia - na powierzchniach określonych 4 warstwami: **lasy_referen_akt**, **plan_rez_przysr_akt**, **plan_stan_dokum_akt**, **plan_uz_ekol_akt**, do wyłączeń należy oczywiście doliczyć rezerваты istniejące, które dołączyłam pod nazwą warstwy **stregrB_aft_KOD__BW_I**
 - ograniczenia - na powierzchniach określonych warstwą **ogr_BM_I_3**
 - modyfikacja - na całej pozostałej powierzchni TPK i otuliny
- do materiałów dołączyłam warstwę **Zag_Strug_rez** - rezerwatu przyrody Dolina Zagórskiej Strugi, która jest nieco odmienna od warstwy prezentowanej w warstwie **plan_rez_przysr_akt**. Jest to warstwa udostępniona przez RDOŚ w ramach konsultacji propozycji rezerwatów zaproponowanych przez LP w ramach inicjatywy 100 rezerwatów na 100-lecie LP. Pojawiła się we wrześniu jako już zweryfikowana propozycja. Warto przyjąć wyłączenie z gospodarowania w granicach rezerwatu wg projektu RDOŚ
- do materiałów dołączyłam kilka warstw, które można wykorzystać do określania kryteriów (warstwy źródłowe z PO TPK bez docieć do gruntów LP):
 - **stregrB_aft_KOD__BM_III_2** - warstwa obejmująca odtwarzanie funkcji obszarów bezodpływowych oraz mikroretencja obszarowa w lasach (obszary priorytetowe) - bez wątpienia warstwa przydatna do określania zasięgu kryterium **S6, S7**
 - **stregrB_aft_KOD__BK_I_2b** - warstwa obejmująca w planie ochrony strefę nadającą priorytet ochronie terenów o specjalnym znaczeniu społecznym ze względu na potrzebę ochrony zabytków i dziedzictwa kulturowego - warstwa przydatna do określania zasięgu kryterium **S1**
 - **stregrB_aft_KOD__BK_I_2c** - warstwa obejmująca w planie ochrony strefę nadającą priorytet ochronie terenów o specjalnym znaczeniu społecznym ze względu na istotne dla społeczeństwa walory krajobrazowe i rekreacyjne - warstwa przydatna do określania zasięgu kryterium **S2 i S6**
 - **tur liniowa_tpk** - warstwa obejmująca szlaki turystyczne na terenie TPK (wersja wg stanu na 2021 r., dane dokumentacji planu ochrony, bez korekt przebiegu szlaków po tym roku) - warstwa wymaga aktualizacji, zwłaszcza w zakresie przebiegu szlaków rowerowych, ale może również posłużyć do określania kryterium **S2, S6**
 - **stregrA_aft_KOD__AI_1a**, **stregrA_aft_KOD__AI_1b**, **stregrA_aft_KOD__AI_1c** - warstwa obejmująca strefy ochrony bezpośredniej ujęcia wód, ochrony pośredniej wewnętrznej oraz zewnętrznej ujęcia wód - warstwa przydatna do określania kryterium **S7**

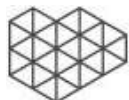
Z poważaniem

--

Anna Moś

Kierownik Oddziału w Gdańsku - Trójmiejski Park Krajobrazowy

Pozdrawiam,



Mateusz Sylwestrzak

wiceprezes stowarzyszenia

+ 48 503 807 808

www.inicjatywamiasto.pl



On Thu, 26 Sept 2024 at 13:38, Mateusz Sylwestrzak <mat.sylwestrzak@inicjatywamiasto.pl> wrote:

Szanowni Państwo,

dziękujemy za wczorajsze spotkanie i ożywioną dyskusję. Poniżej przedstawiamy garść aktualności.

1. Warsztaty

Zgodnie z ustaleniami przyszłotygodniowe sesje warsztatowe odbędą się w następujących terminach:

1.10 (wtorek) - 11.00 - 14.00

3.10 (czwartek) - 17.00 - 20.00

Spotkania będą odbywały się tylko w formule stacjonarnej, bez transmisji online.

Zachęcamy do wzięcia udziału w przynajmniej jednej sesji warsztatowej (oba spotkania będą miały taki sam scenariusz).

Prosimy o zgłaszanie mailowo terminu kiedy Państwo pojawią się na sesji warsztatowej abyśmy mogli odpowiednio przygotować materiały do pracy.

2. Materiały

W nawiązaniu do wczorajszego spotkania – przesyłam Państwu kolejne dokumenty i linki:

1. Przeglądarka z mapami z wizualizacją wytycznych z ONoL przesłanych przez Ministerstwo Klimatu i Środowiska przedstawiona na wczorajszym spotkaniu: [Trójmiasto - Mapa obrazująca wstępny zbiór danych na potrzeby prac lokalnych zespołów ds. lasów o wiodącej funkcji społecznej wokół 9 aglomeracji \(arcgis.com\)](#) Została ona opracowana w oparciu o dostępne dane i stanowi punkt wyjścia do dalszych prac zespołu. W przeglądarce znajduje się również warstwa zawierająca „Lasy sporne Fundacji Lasy i Obywatele”, którą MKiŚ proponowało uwzględnić podczas prowadzenia prac ([załącznik: pismo MKiŚ z 16 lipca 2024 r.](#))

Przeglądarka będzie sukcesywnie uzupełniana o nadesłane przez Państwo dane.

2. Pliki w formacie .shp zawierające dane z powyższej przeglądarki (załączniki: [15 SPOL.zip](#), [trójmiasto Fundacja Lasy i Obywatele.zip](#)).

3. Czystorys terenów leśnych Nadleśnictwa Gdańsk wokół Gdańska, Sopotu i Gdyni (załącznik [Lasy Społeczne czystorys](#)).

Ta mapa nie zawiera propozycji – służy temu, żeby członkowie zespołu mogli nanieść tam swoje propozycje lasów społecznych jeśli nie mają możliwości przygotować tego na plikach .shp.

Wydruki tych map zainteresowani członkowie Zespołu pobrali wczoraj podczas spotkania.

4. Czyste pliki .shp do składania propozycji zostały Państwu przesłane wcześniej e-mailem 16.09.2024 r. i znajdują się na dysku: Materiały dodatkowe – Dysk Google.


5. Pismo MKiŚ z 25.09.2024 r. zawierające opracowanie udostępnione przez dr hab. Marka Giergicznego – do ewentualnego wykorzystania materiału w pracach Zespołu ([Pismo MKiŚ do DGLP ws linku udost. przez dr hab. M.Giergicznego.pdf](#)).

6. Mapy przesłane przez Pana Pawła Pawlaczka członkom zespołu 23.09.2024 r. znajdują się również na dysku - [mapy](#).

Ze względu na bliski termin następnego spotkania oraz zapisy regulaminu proszę o przesłanie plików dziś do końca dnia, abyśmy mogli użyć je na wtorkowym spotkaniu (lub do poniedziałku, aby użyć je na czwartkowym spotkaniu). Zostaną one niezwłocznie zamieszczone na przeglądarce (punkt 1). Dokumenty przygotowane w formie analogowej (skany itp.) będziemy w pierwszej kolejności przysyłać Państwu w formie pdf i sukcesywnie digitalizować je i umieszczać w przeglądarce. O umieszczaniu plików będą Państwo informowani e-mailem.

Ze względu na krótkie terminy między kolejnymi spotkaniami Prosimy członków Zespołu o wyrozumiałość.

Pozdrawiam,



Mateusz Sylwestrzak

wiceprezes stowarzyszenia

+ 48 503 807 808

www.inicjatywamiasto.pl



On Mon, 23 Sept 2024 at 16:09, Mateusz Sylwestrzak <mat.sylwestrzak@inicjatywamiasto.pl> wrote:

Dzień dobry,

dziękujemy za nadesłane materiały, prezentacje i uwagi. Poniżej zestawienie aktualności:

1. Spotkanie II (25.09.2024 r.)

A. Przypominamy członkom Zespołu, że w razie nieobecności na sali, można dołączyć online. Prosimy osoby, które chcą dołączyć do nas online o zgłoszenie tego faktu, w celu udostępnienia im linku do spotkania.

B. Prezentacje. Wszyscy zgłoszeni prelegenci przesłali swoje materiały, poniżej lista do wglądu:

- Łukasz Latała, Ministerstwo Klimatu i Środowiska - [prezentacja](#);
- Anna Moś, urząd Marszałkowski Woj. Pomorskiego - [prezentacja](#);
- Paweł Pawlaczek, Klub Przyrodników - [prezentacja](#);
- Marzena Niemczyk, Instytut Badawczy Leśnictwa - [prezentacja](#);
- Adrian Grzegorz, Natural Forest Foundation - [prezentacja](#);
- Sebastian Klisz, Lasy Państwowe Nadleśnictwo Gdańsk - [prezentacja](#).

2. Sprawozdanie ze spotkania otwierającego (12.09.2024 r.)

Otrzymaliśmy od Państwa uwagi do sprawozdania, za które dziękujemy. Przypominamy, że na uwagi do sprawozdania czekamy do wtorku, 24 września do godz. 12:00, abyśmy zdążyli je nanieść przed posiedzeniem Zespołu.

3. Materiały dodatkowe

Dysk współdzielony uzupełniliśmy o następujące materiały:

- udostępnione przez Brunona Wołosza:

[Stand-scale reconstruction of late Holocene forest succession on the Gdańsk Upland \(N. Poland\) based on integrated palynological and macrofossil data from pair](#)

[Co wnoszą badania nad historią lasów Trojmiejskiego Parku Krajobrazowego do dyskusji nt. aktualnej gospodarki leśnej?](#)

- udostępnione przez RDLP:

[MKiŚ - Wybrane Wytyczne i rekomendacje z ONoL ;](#)

[Zasady gospodarowania na obszarach o szczególnych walorach społecznych](#) ;

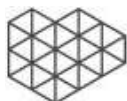
[MKiŚ - Petycja ws. programu zmniejszenia populacji dzików „miejskich” metodami innymi niż odstrzał.](#)

[MKiŚ ws. opinii o gospodarce leśnej na terenie TPK](#)

[MKiŚ ws. opinii o programie zmniejszenia populacji dzików miescie](#)

Zachęcamy do zapoznania się z nimi.

W razie pytań pozostaję do dyspozycji,



Mateusz Sylwestrzak

wiceprezes stowarzyszenia

+ 48 503 807 808

www.inicjatywamiasto.pl



On Fri, 20 Sept 2024 at 16:23, Mateusz Sylwestrzak <mat.sylwestrzak@inicjatywamiasto.pl> wrote:

Szanowni Państwo,

dziękujemy za kontakt i Państwa aktywność, poniżej odnosimy się do kwestii bieżących, a także organizacyjnych, związanych z nadchodzącym spotkaniem.

1. **Regulamin.** Pod linkiem: [Regulamin](#) - znajduję się projekt tego dokumentu. Prosimy o zapoznanie się z jego treścią. Jednym z pierwszych punktów najbliższego spotkania będzie głosowanie na temat przyjęcia Regulaminu - w przypadku jego zatwierdzenia przez większość członków Zespołu zacznie on oficjalnie obowiązywać.

2. **Materiały powiązane z pracami Zespołu**, w tym projekt regulaminu, pisma, wnioski, sprawozdania, prezentacje, materiały udostępniane przez członków Zespołu, będą znajdowały się w chmurze na dysku, do którego dostęp mają członkowie Zespołu (dostęp za pomocą adresu mail, którego używamy do komunikacji z Państwem). Wszystkie materiały, które chcecie Państwo udostępnić prosimy o przesłanie bezpośrednio do nas. Materiały zostaną załadowane na dysk, a Zespół zostanie o nich powiadomiony.

Adres dysku: [Lasy społeczne - Gdańsk, Sopot, Gdynia](#)

3. **Sprawozdanie ze spotkania otwierającego** (12.09.2024 r.)

Sprawozdanie i prezentacja ze spotkania otwierającego dostępne są do pobrania:

[Sprawozdanie](#)

[Prezentacja](#)

Jeżeli macie Państwo uwagi lub uzupełnienia prosimy o przesyłanie ich mailowo do wtorku, 24 września do godz. 12:00, abyśmy zdążyli je nanieść przed posiedzeniem Zespołu.

4. **Spotkanie II**

A. Miejsce i czas.

Inicjatywa Miasto (pocztą) - Zespół ds. lasów - Gdańsk, Sopot, Gdynia - organizacja + spotkanie II
Środa, 25.09.2024 r. godz. 17.00 - 20.00,
sala Marszałka Józefa Piłsudskiego Pomorskiego Urzędu Wojewódzkiego, ul. Okopowa 21/27.

B. Formuła

Stacjonarnie i online. Prosimy osoby, które będą dołączać do nas online o zgłoszenie tego faktu, w celu udostępnienia im linku do spotkania.

C. Prezentujący wstępne

Spotkanie będzie miało formułę przedstawiania prezentacji wstępnych związanych z poruszaną przez Zespół tematyką. Do tej pory chęć przedstawienia prezentacji zgłosili:

- Łukasz Latała, Ministerstwo Klimatu i Środowiska
- Anna Moś, urząd Marszałkowski Woj. Pomorskiego
- Paweł Pawlaczek, Klub Przyrodników
- Marzena Niemczyk, Instytut Badawczy Leśnictwa
- Adrian Grzegorz, Natural Forest Foundation
- Sebastian Klisz, Lasy Państwowe Nadleśnictwo Gdańsk.

Przewidujemy do 15 min na prezentację.

Przypominamy, że **dziś do końca dnia (00.00) przyjmujemy zgłoszenia** chętnych do przedstawienia prezentacji na spotkaniu.

D. Prezentacje do wysłania

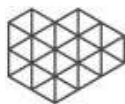
Ze względu na prośby nadchodzące od prezentujących proponujemy **przesunięcie terminu nadsyłania prezentacji do poniedziałku, godz. 15.00** (na nasz adres email). W poniedziałek do godziny 16.00 udostępnimy wszystkie prezentacje na dysku i powiadomimy Państwa o tym mailowo.

Jeżeli, któryś z członków zespołu wnosi sprzeciw do zaproponowanego przesunięcia - prosimy o kontakt.

E. Losowanie kolejności

Jako pierwszy prezentację dot. organizacji i regulaminu przedstawi pan Łukasz Latała, Ministerstwo Klimatu i Środowiska. Kolejność pozostałych prezentacji zostanie wylosowana na spotkaniu.

W razie pytań pozostają do dyspozycji,



Mateusz Sylwestrzak

wiceprezes stowarzyszenia

+ 48 503 807 808

www.inicjatywamiasto.pl



Szanowni Państwo,

Chciałabym serdecznie podziękować za możliwość uczestnictwa w pracach Zespołu i podkreślić, iż cenię wszystkie stanowiska przedstawione w toku naszych dyskusji.

Jeśli chodzi o moje stanowisko dotyczące lasów o wiodącej funkcji społecznej, choć w obecnej formie nie mogę w pełni poprzeć żadnego z przedstawionych scenariuszy, dostrzegam w nich znaczący potencjał. Pełne uzasadnienie mojego stanowiska znajdą Państwo w załączonym dokumencie.

Łączę wyrazy szacunku,

Marzena Niemczyk

Dr hab. inż. Marzena Niemczyk, *prof. IBL*

Zakład Hodowli Lasu i Genetyki Drzew Leśnych

Instytut Badawczy Leśnictwa

Ul. Braci Leśnej 3, Sękocin Stary

05-090 Raszyn

tel. +48 22 71 50 681, fax +48 22 71 50 000

e-mail: M.Niemczyk@ibles.waw.pl



www.ibles.pl

From: Mateusz Sylwestrzak <mat.sylwestrzak@inicjatywamiasto.pl>

Sent: Friday, October 18, 2024 1:47 PM

magdalena.kolodziejczak@sejmi.pl

Subject: Re: Zespół ds. lasów - Gdańsk, Sopot, Gdynia - organizacja + spotkanie II

Szanowni Państwo,

Przypominamy, że czekamy na Państwa emaila z informacją za którym ze scenariuszy się Państwa opowiadają (do tej pory otrzymaliśmy 3 zgłoszenia). Termin 21.10.2024 (poniedziałek) - 10.00.

Tylko osoby - autorzy, podpisani w nazwach scenariuszy poniżej są automatycznie przypisani jako opowiadający się za scenariuszem.

Nie przesłanie informacji w wyznaczonym terminie będzie odebrane jako wstrzymanie się od głosu.


Dla porządku linkujemy materiały poniżej:

1. [Scenariusz A.Moś & P.Pawłaczyk](#)
2. [Scenariusz Adrian Grzegorz](#)
3. [Scenariusz Małgorzata Wójcik & Paweł Szutowicz](#)
4. [Scenariusz Lasy Państwowe](#)
5. [Scenariusz - podsumowanie wniosków i informacji ze spotkań Zespołu](#)

Folder ze wszystkimi scenariuszami znajduje się tutaj: [SCENARIUSZE](#).

W razie problemów technicznych proszę o kontakt.

Pozdrawiam,



Mateusz Sylwestrzak

wiceprezes stowarzyszenia

+ 48 503 807 808

www.inicjatywamiasto.pl




On Thu, 17 Oct 2024 at 11:58, Mateusz Sylwestrzak <mat.sylwestrzak@inicjatywamiasto.pl> wrote:

Szanowni Państwo,

przesyłamy kilka słów wyjaśnienia dotyczącego "[Scenariusz - podsumowanie wniosków i informacji ze spotkań Zespołu](#)":

1. Scenariusz, który przekazaliśmy jest podsumowaniem wniosków i uwag, które otrzymaliśmy na spotkaniach warsztatowych i co do których zgodna była część członków Zespołu.
2. Standardową praktyką w tego typu procesach jest to, że Zespół zgłasza i wypracowuje uwagi a facylitatorzy zbierają je i podsumowują proces.
3. Sądzymy, że [Scenariusz - podsumowanie wniosków i informacji ze spotkań Zespołu](#) odzwierciedla zdanie części członków Zespołu, dlatego proponujemy, aby dać chętnym możliwość wypowiedzenia się za nim.
4. W wypadku, gdy żaden z członków Zespołu nie opowie się za scenariuszem proponujemy nie dołączać go do raportu końcowego.

Pozdrawiam,



Mateusz Sylwestrzak

wiceprezes stowarzyszenia

+ 48 503 807 808

www.inicjatywamiasto.pl



On Wed, 16 Oct 2024 at 11:04, Mateusz Sylwestrzak <mat.sylwestrzak@inicjatywamiasto.pl> wrote:

Dzień dobry,

dziękujemy autorom za przesłanie scenariuszy zgodnie z wyznaczonym czasem.

Otrzymaliśmy 4 scenariusze, które udostępniamy poniżej (lista wg kolejności wpływu) + scenariusz podsumowanie wniosków i informacji ze spotkań Zespołu:


1. [Scenariusz A.Moś & P.Pawłaczyk](#)
2. [Scenariusz Adrian Grzegorz](#)
3. [Scenariusz Małgorzata Wójcik & Paweł Szutowicz](#)
4. [Scenariusz Lasy Państwowe](#)
5. [Scenariusz - podsumowanie wniosków i informacji ze spotkań Zespołu](#) (przygotowany przez facylitatorów)

Folder ze wszystkimi scenariuszami znajduje się tutaj: [SCENARIUSZE](#).

Zgodnie z ustaleniami członkowie Zespołu mogą przychylić się do któregoś ze scenariuszy. Każdy ze scenariuszy traktujemy jako zdanie odrębne.

- Prosimy o przesłanie informacji poprzez email od każdego członka zespołu indywidualnie za którym scenariuszem się opowiada.
- Nie przesłanie informacji będzie odebrane jako wstrzymanie się od głosu.
- Termin 21.10.2024 (poniedziałek) - 10.00.

W razie pytań pozostają do dyspozycji,



Mateusz Sylwestrzak

wiceprezes stowarzyszenia

+ 48 503 807 808

www.inicjatywamiasto.pl



On Fri, 11 Oct 2024 at 15:43, Mateusz Sylwestrzak <mat.sylwestrzak@inicjatywamiasto.pl> wrote:

Szanowni Państwo,

dziękujemy za udział w spotkaniu. Poniżej przekazujemy szybkie podsumowanie spotkania wraz z wnioskami do dalszej pracy. W trakcie spotkania facylitatorzy zaprezentowali szkic wizji Lasów Społecznych ([link do pliku na dysku](#)) oparty na informacjach i wnioskach przedstawionych w trakcie spotkań jak i przesyłanych po drugim spotkaniu warsztatowym, aby poddać go pod dyskusję i zebrać zdania odrębne. Informacje te zostały skatalogowane zgodnie z wyznaczonymi przez MKiŚ kryteriami. W prezentacji starano się zaprezentować punkty zbieżne w dyskusji jak i zdania odrębne dotyczące zakresu i metod zagospodarowania lasami. Prezentacja spotkała się ze sprzeciwem części członków zespołu, którzy nie widzą możliwości znalezienia w dyskusji zespołu zbieżności. Członkowie zespołu kwestionowali również sposób przedstawienia zebranych informacji, w którym za punkt wyjścia przyjęto kryteria S. Podniesiono kwestie wypracowania innego sposobu przedstawienia wizji członków zespołu. Jedynym punktem zbieżnym w dyskusji jest zgoda zespołu, by cały obszar Nadleśnictwa Gdańsk uznać za Las o wiodącej funkcji społecznej. Ze względu na dużą rozbieżność członków Zespołu w stosunku do wizji Lasów Społecznych i sposobów gospodarowania w takowych Zespół nie może wypracować wspólnego stanowiska dla całości, a także dla fragmentów lasu. Dyskusja ta doprowadziła do wniosku, by rezultaty pracy zespołu przedstawić w sposób wariantowy, jako zestawienie różnych wizji dla całości Lasów Społecznych w formie zdań odrębnych w finalnym raporcie. W odpowiedzi na to pod koniec spotkania uzgodniono dalszy sposób pracy zespołu.

Poniżej przedstawiamy Państwu syntetyczne wnioski:

1. Zgodą całego Zespołu jest to, by cały omawiany w procesie obszar uznać za Las o wiodącej funkcji społecznej.
2. Członkowie Zespołu mają rozbieżne wizje Lasów o wiodącej funkcji społecznej i sposobu gospodarowania.
3. Członkowie Zespołu opracują wariantowe, całościowe scenariusze Lasów o wiodącej funkcji społecznej jako zdania odrębne.
4. Każdy z członków Zespołu lub grupa członków może opracować swój scenariusz.

Do tej pory otrzymaliśmy 3 zgłoszenia. Dodatkowy scenariusz przedłożą facylitatorzy - będzie to synteza wniosków i informacji ze spotkań Zespołu.

5. Prosimy by na pierwszej stronie przesłanego scenariusza znalazł się krótki, maksymalnie półstronicowy opis prezentowanej wizji a w dalszej części opis proponowanych obszarów oraz modyfikacji/ograniczeń/wyłączeń z lub bez przypisywania ich do kryteriów S1-S7.

6. Scenariusze zostaną udostępnione członkom Zespołu i dołączone w całości, bez edycji ze strony facylitatorów jako załącznik do raportu

7. Członkowie po przeanalizowaniu scenariuszy opowiedzą się za jedną z opcji - wybraną przez siebie i zgłoszą to do facylitatorów w formie mailowej.

Harmonogram prac:


- 16.10.2024 (środa) 10.00 - przesłanie scenariuszy Lasów o wiodącej funkcji społecznej do facylitatorów;
- 16.10.2024 (środa) 11.00 - udostępnienie scenariuszy członkom Zespołu
- 21.10.2024 (poniedziałek) 10.00 - zgłoszenie członka zespołu do facylitatorów za którym z wariantów się opowiada
- 21.10.2024 (poniedziałek) 18.00 - Przesłanie Raportu podsumowującego proces do członków Zespołu ([szablon raportu MKiŚ na dysku](#))
- 23.10.2024 r. (środa) 10.00 - Zebranie końcowych uwag do Raportu.
- 24.10.2024 r. (czwartek) - Ostateczne zatwierdzenie Raportu przez członków Zespołu
- 25.10.2024 r. (piątek) - Przesłanie raportu do Regionalnej Dyrekcji Lasów Państwowych w Gdańsku

- 28.10.2024 r. (poniedziałek) - Przesłanie Raportu do Dyrekcji Generalnej Lasów Państwowych - Zakończenie Prac Zespołu
- 31.10.2024 r. (czwartek) - Przesłanie Raportu przez Dyрекcję Generalną Lasów Państwowych do Pomorskiego Urzędu Wojewódzkiego w Gdańsku

Liczymy, że zaproponowane przez nas rozwiązanie spotka się z Państwa akceptacją, co pozwoli nam przygotować Raport, do którego zostaliśmy zobligowani.

W przypadku uwag do powyższego lub jakichkolwiek wątpliwości prosimy o odpowiedź na poniższego maila o opcji odpowiedz do wszystkich.

Pozdrawiamy,



Mateusz Sylwestrzak

wiceprezes stowarzyszenia

+ 48 503 807 808

www.inicjatywamiasto.pl




On Wed, 9 Oct 2024 at 20:45, Mateusz Sylwestrzak <mat.sylwestrzak@inicjatywamiasto.pl> wrote:

Szanowni Państwo,

poniżej kilka informacji organizacyjnych dotyczących dalszych prac Zespołu.

1. Na wspólnym dysku załączyliśmy dodatkowe [materiały przesłane przez MKiS wraz z kompletem załączników](#),
2. Na wspólnym dysku załączyliśmy materiały przesłane przez Pana Adriana Grzegorza dotyczące [Wyspy Sobieszewskiej](#) oraz [Stanowisko Samorządów nt PUL Nadleśnictwa Gdańsk](#)
3. Na wspólnym dysku załączyliśmy sprawozdania ze [spotkania numer 2](#) oraz ze [spotkań 3 i 4](#)
4. Agenda spotkania podsumowującego:
 - Przedstawienie prezentacji podsumowującej
 - Dyskusja
 - Zebranie zdań odrębnych od członków zespołu
5. Podsumowanie procesu

Pozdrawiamy,



Mateusz Sylwestrzak

wiceprezes stowarzyszenia

+ 48 503 807 808

www.inicjatywamiasto.pl



On Mon, 7 Oct 2024 at 17:45, Mateusz Sylwestrzak <mat.sylwestrzak@inicjatywamiasto.pl> wrote:

Szanowni Państwo,

przesyłam kolejną dawkę aktualności:

1. Spotkanie III - podsumowujące (10.10.2024 r.)

A. Spotkanie odbywa się w godz. 10.00 - 13.00, sala Marszałka Józefa Piłsudskiego Pomorskiego Urzędu Wojewódzkiego, [ul. Okopowa 21/27](#). Prosimy członków Zespołu o kierowanie się do głównego wejścia do Pomorskiego Urzędu Wojewódzkiego (przy portierni) – stamtąd będziecie Państwo kierowani do sali im. Marszałka Józefa Piłsudskiego. **Rejestracja od godz. 9:30.**

B. **Online** - przypominamy o możliwości uczestniczenia online. Prosimy osoby, które chcą dołączyć do nas online o zgłoszenie tego faktu, w celu udostępnienia im linku do spotkania.

2. Sprawozdanie ze spotkania II (25.09.2024 r.)

Udostępniamy [sprawozdanie ze spotkania II](#). Prosimy o ewentualne uwagi od Państwa, na które czekamy do środy, 24 września do godz. 12:00, abyśmy zdążyli je nanieść przed posiedzeniem Zespołu.

3. Materiały

Udostępniamy materiały, które przekazał Pan Adrian Grzegorz:


- [Pismo MKiŚ do DGLP ws linku udost. przez dr hab. M.Giergicznego](#)
- **Dokumentacja sporu (źródło: Fundacja Lasy i Obywatele, zasoby Mapy Lasów Spornych)**
 - [Apel o wstrzymanie wycinki w obrębach 160 i 158](#)
 - [CCF20170718_0001a](#)
 - [odpowiedz](#)
 - [Copy of 23-01-09-petycja-final-rozszerzona](#)
 - [Copy of 23-10-05-petycja-Nadleśnictwo Gdańsk](#)
 - [Copy of Interpelacja nr 29337 - tekst - Sejm Rzeczypospolitej Polskiej](#)
 - [Copy of Interpelacja nr 35366 - tekst - Sejm Rzeczypospolitej Polskiej](#)
 - [Copy of Interpelacja nr 37755 - tekst - Sejm Rzeczypospolitej Polskiej](#)
 - [Copy of petycja-Nadleśnictwo Gdańsk-złożona](#)
 - [Copy of protokol-xxxiii-sesji-rmg](#)
 - [Copy of Rezolucja_Rady_Miasta_Sopotu_w_sprawie_lasow](#)
 - [Copy of rezolucja-ws-ochrony-lasow-tpk](#)
 - [Copy of TPK - artykuły](#)

4. Pozostałe

Obecnie jesteśmy w procesie przygotowania dla Państwa podsumowania, które będzie oddawało rezultat pracy warsztatowej. Priorytetem dla nas jest uzyskanie możliwie najdokładniejszego podsumowania, aby zebrać od Zespołu dużo uwag na czwartkowym spotkaniu podsumowującym, które będzie naszym ostatnim spotkaniem. Z tego względu prosimy o cierpliwość - postaramy się przekazać Państwu podsumowanie przed spotkaniem.

Dołożymy również wszelkich starań by zamieścić na mapie dodatkowe - przesłane przez Zespół warstwy, powinno się to udać przed spotkaniem.

Pozdrawiam,



Mateusz Sylwestrzak

wiceprezes stowarzyszenia

+ 48 503 807 808

www.inicjatywamiasto.pl



On Fri, 27 Sept 2024 at 18:40, Mateusz Sylwestrzak <mat.sylwestrzak@inicjatywamiasto.pl> wrote:

Szanowni Państwo,

w ramach uporządkowania przesyłam garść informacji:

1. Spotkania warsztatowe:

Spotkania odbędą się w sali Marszałka Józefa Piłsudskiego Pomorskiego Urzędu Wojewódzkiego, [ul. Okopowa 21/27](#)

1.10 (wtorek) - 11.00 - 14.00

3.10 (czwartek) - 17.00 - 20.00

Spotkania będą odbywały się tylko w formule stacjonarnej, bez transmisji online.

Prosimy o zgłaszanie mailowo terminu kiedy Państwo pojawią się na sesji warsztatowej abyśmy mogli odpowiednio przygotować materiały do pracy.

2. Materiały:

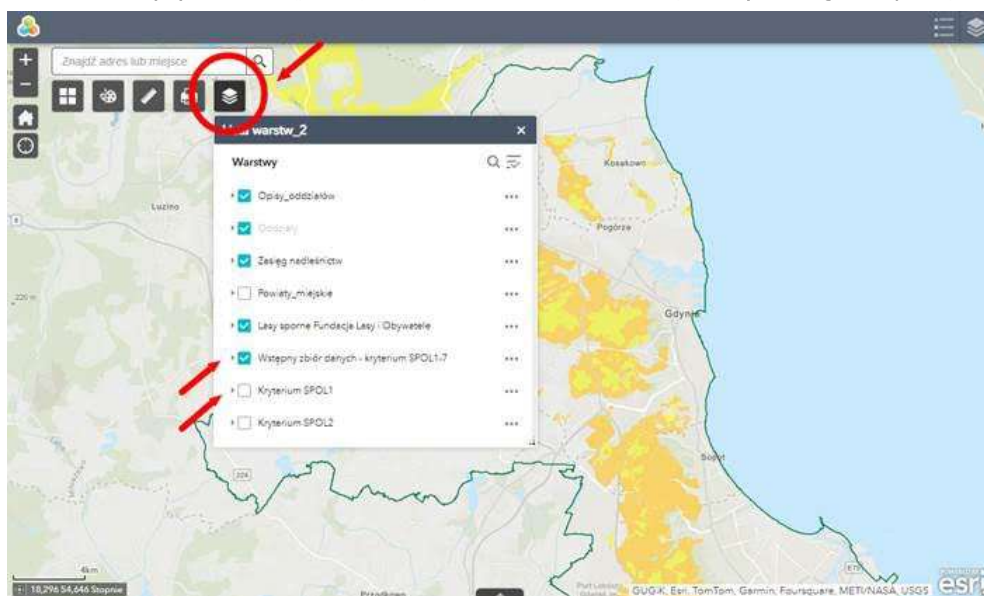
W związku ze zbliżającymi się warsztatami prosimy o bliższe zapoznanie się ze zgromadzonymi materiałami, a w szczególności:

I. Przeglądarka z mapami z wizualizacją obszarów.

[Trójmiasto - Mapa obrazująca wstępny zbiór danych na potrzeby prac lokalnych zespołów ds. lasów o wiodącej funkcji społecznej wokół 9 aglomeracji \(arcgis.com\)](#)

Na mapie klikając przycisk "warstwy" i następnie zaznaczając / odznaczając pozycje na liście można przeglądać obszary, które są propozycjami różnych członków Zespołu do wytyczania lasów o wiodącej funkcji społecznej.

Mapa jest sukcesywnie uzupełniana o nadesłane propozycje.

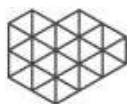


II. MKiŚ - Wybrane Wytyczne i rekomendacje z ONoL

III. Zasady gospodarowania na obszarach o szczególnych walorach społecznych

Wszystkie udostępnione pliki znajdują się w folderze: [Lasy społeczne - Gdańsk, Sopot, Gdynia](#), do którego dostęp mają członkowie Zespołu.

Pozdrawiam,



Mateusz Sylwestrzak

wiceprezes stowarzyszenia

+ 48 503 807 808

www.inicjatywamiasto.pl



On Thu, 26 Sept 2024 at 16:59, Mateusz Sylwestrzak <mat.sylwestrzak@inicjatywamiasto.pl> wrote:

Szanowni Państwo,

otrzymaliśmy materiały od Pani Anny Moś (Kierowniczka Oddziału w Gdańsku - Trójmiejski Park Krajobrazowy) paczkę materiałów, którą dołączamy do dysku: [TPK_warstwy.zip](#)

Poniżej komentarz Pani Anny:

Przekazane materiały nawiązują do przedstawionej przez mnie na spotkaniu 25.09.2024 r. koncepcji lasów o wiodącej funkcji społecznej. Nie znalazłam czasu, aby przygotować Państwu zbiorczą warstwę z przyporządkowaniem poszczególnych wydziałów /oddziałów do poszczególnych kryteriów. Jestem jednak przekonana, że TPK na całej swej powierzchni będzie spełniał, któreś z określonych w wytycznych kryteriów. Potrzebuję na to jednak znacznie więcej czasu - aktualnie dokonałam drobnej kwerendy danych zebranych na potrzeby tworzenia planu ochrony TPK, a chciałabym jednak swoją wczorajszą prezentację poprzeć danymi przestrzennymi, które mogą przydać się w pracach Zespołu. Część danych była przygotowywana na potrzeby

Ogólnopolskiej Narady o Lasach, ale troszkę w innym kontekście. Wydaje mi się jednak, że można je przyjąć także jako materiał wejściowy do dyskusji.

Dane, które Państwu przesyłam zawierają:

- propozycję lasów o wiodącej funkcji społecznej: warstwy o nazwach **LP_TPK**, **LP_otulina** - warstwy stanowią propozycję zasięgu lasów o wiodącej funkcji społecznej, obejmują wszystkie lasy w granicach TPK i otuliny TPK
- w obrębie tych lasów proponuję przyjąć sposoby gospodarowania:
 - wyłączenia - na powierzchniach określonych 4 warstwami: **lasy_referen_akt**, **plan_rez_przyr_akt**, **plan_stan_dokum_akt**, **plan_uz_ekol_akt**, do wyłączeń należy oczywiście doliczyć rezerваты istniejące, które dołączyłam pod nazwą warstwy **stregrB_aft_KOD__BW_I**
 - ograniczenia - na powierzchniach określonych warstwą **ogr_BM_I_3**
 - modyfikacja - na całej pozostałej powierzchni TPK i otuliny
- do materiałów dołączyłam warstwę **Zag_Strug_rez** - rezerwat przyrody Dolina Zagórskiej Strugi, która jest nieco odmienna od warstwy prezentowanej w warstwie **plan_rez_przyr_akt**. Jest to warstwa udostępniona przez RDOŚ w ramach konsultacji propozycji rezerwatów zaproponowanych przez LP w ramach inicjatywy 100 rezerwatów na 100-lecie LP. Pojawiła się we wrześniu jako już zweryfikowana propozycja. Warto przyjąć wyłączenie z gospodarowania w granicach rezerwatów wg projektu RDOŚ
- do materiałów dołączyłam kilka warstw, które można wykorzystać do określania kryteriów (warstwy źródłowe z PO TPK bez docieć do gruntów LP):
- **stregrB_aft_KOD__BM_III_2** - warstwa obejmująca odtwarzanie funkcji obszarów bezodpływowych oraz mikroretencja obszarowa w lasach (obszary priorytetowe) - bez wątpienia warstwa przydatna do określania zasięgu kryterium **S6**, **S7**
- **stregrB_aft_KOD__BK_I_2b** - warstwa obejmująca w planie ochrony strefę nadającą priorytet ochronie terenów o specjalnym znaczeniu społecznym ze względu na potrzebę ochrony zabytków i dziedzictwa kulturowego- warstwa przydatna do określania zasięgu kryterium **S1**
- **stregrB_aft_KOD__BK_I_2c** - warstwa obejmująca w planie ochrony strefę nadającą priorytet ochronie terenów o specjalnym znaczeniu społecznym ze względu na istotne dla społeczeństwa walory krajobrazowe i rekreacyjne- warstwa przydatna do określania zasięgu kryterium **S2** i **S6**
- **tur liniowa_tpk** - warstwa obejmująca szlaki turystyczne na terenie TPK (wersja wg stanu na 2021 r., dane dokumentacji planu ochrony, bez korekt przebiegu szlaków po tym roku) - warstwa wymaga aktualizacji, zwłaszcza w zakresie przebiegu szlaków rowerowych, ale może również posłużyć do określania kryterium **S2**, **S6**
- **stregrA_aft_KOD__AI_1a**, **stregrA_aft_KOD__AI_1b**, **stregrA_aft_KOD__AI_1c** - warstwa obejmująca strefy ochrony bezpośredniej ujęcia wód, ochrony pośredniej wewnętrznej oraz zewnętrznej ujęcia wód - warstwa przydatna do określania kryterium **S7**

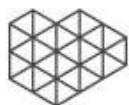
Z poważaniem

--

Anna Moś

Kierownik Oddziału w Gdańsku - Trójmiejski Park Krajobrazowy

Pozdrawiam,



Mateusz Sylwestrzak

wiceprezes stowarzyszenia

+ 48 503 807 808

www.inicjatywamiasto.pl



On Thu, 26 Sept 2024 at 13:38, Mateusz Sylwestrzak <mat.sylwestrzak@inicjatywamiasto.pl> wrote:

Szanowni Państwo,

dziękujemy za wczorajsze spotkanie i ożywioną dyskusję. Poniżej przedstawiamy garść aktualności.

1. Warsztaty

Zgodnie z ustaleniami przyszłotygodniowe sesje warsztatowe odbędą się w następujących terminach:

1.10 (wtorek) - 11.00 - 14.00

3.10 (czwartek) - 17.00 - 20.00

Spotkania będą odbywały się tylko w formule stacjonarnej, bez transmisji online.

Zachęcamy do wzięcia udziału w przynajmniej jednej sesji warsztatowej (oba spotkania będą miały taki sam scenariusz).

Prosimy o zgłaszanie mailowo terminu kiedy Państwo pojawią się na sesji warsztatowej abyśmy mogli odpowiednio przygotować materiały do pracy.

2. Materiały

W nawiązaniu do wczorajszego spotkania – przesyłam Państwu kolejne dokumenty i linki:

1. Przeglądarka z mapami z wizualizacją wytycznych z ONoL przesłanych przez Ministerstwo Klimatu i Środowiska przedstawiona na wczorajszym spotkaniu: [Trójmiasto - Mapa obrazująca wstępny zbiór danych na potrzeby prac lokalnych zespołów ds. lasów o wiodącej funkcji społecznej wokół 9 aglomeracji \(arcgis.com\)](#) Została ona opracowana w oparciu o dostępne dane i stanowi punkt wyjścia do dalszych prac zespołu. W przeglądarce znajduje się również warstwa zawierająca „Lasy sporne Fundacji Lasy i Obywatele”, którą MKiŚ proponowało uwzględnić podczas prowadzenia prac ([załącznik: pismo MKiŚ z 16 lipca 2024 r.](#))

Przeglądarka będzie sukcesywnie uzupełniana o nadesłane przez Państwo dane.

2. Pliki w formacie .shp zawierające dane z powyższej przeglądarki (załączniki: [15 SPOL.zip](#), [trójmiasto Fundacja Lasy i Obywatele.zip](#)).

3. Czystorys terenów leśnych Nadleśnictwa Gdańsk wokół Gdańska, Sopotu i Gdyni (załącznik [Lasy Społeczne czystorys](#)).

Ta mapa nie zawiera propozycji – służy temu, żeby członkowie zespołu mogli nanieść tam swoje propozycje lasów społecznych jeśli nie mają możliwości przygotować tego na plikach .shp.

Wydruki tych map zainteresowani członkowie Zespołu pobrali wczoraj podczas spotkania.

4. Czyste pliki .shp do składania propozycji zostały Państwu przesłane wcześniej e-mailem 16.09.2024 r. i znajdują się na dysku: Materiały dodatkowe – Dysk Google.


5. Pismo MKiŚ z 25.09.2024 r. zawierające opracowanie udostępnione przez dr hab. Marka Giergicznego – do ewentualnego wykorzystania materiału w pracach Zespołu ([Pismo MKiŚ do DGLP ws linku udost. przez dr hab. M.Giergicznego.pdf](#)).

6. Mapy przesłane przez Pana Pawła Pawlaczka członkom zespołu 23.09.2024 r. znajdują się również na dysku - [mapy](#).

Ze względu na bliski termin następnego spotkania oraz zapisy regulaminu proszę o przesłanie plików dziś do końca dnia, abyśmy mogli użyć je na wtorkowym spotkaniu (lub do poniedziałku, aby użyć je na czwartkowym spotkaniu). Zostaną one niezwłocznie zamieszczone na przeglądarce (punkt 1). Dokumenty przygotowane w formie analogowej (skany itp.) będziemy w pierwszej kolejności przysyłać Państwu w formie pdf i sukcesywnie digitalizować je i umieszczać w przeglądarce. O umieszczaniu plików będą Państwo informowani e-mailem.

Ze względu na krótkie terminy między kolejnymi spotkaniami Prosimy członków Zespołu o wyrozumiałość.

Pozdrawiam,

**Mateusz Sylwestrzak**

wiceprezes stowarzyszenia

+ 48 503 807 808

www.inicjatywamiasto.pl

On Mon, 23 Sept 2024 at 16:09, Mateusz Sylwestrzak <mat.sylwestrzak@inicjatywamiasto.pl> wrote:

Dzień dobry,

dziękujemy za nadesłane materiały, prezentacje i uwagi. Poniżej zestawienie aktualności:

1. Spotkanie II (25.09.2024 r.)

A. Przypominamy członkom Zespołu, że w razie nieobecności na sali, można dołączyć online. Prosimy osoby, które chcą dołączyć do nas online o zgłoszenie tego faktu, w celu udostępnienia im linku do spotkania.

B. Prezentacje. Wszyscy zgłoszeni prelegenci przesłali swoje materiały, poniżej lista do wglądu:

- Łukasz Latała, Ministerstwo Klimatu i Środowiska - [prezentacja](#);
- Anna Moś, urząd Marszałkowski Woj. Pomorskiego - [prezentacja](#);
- Paweł Pawlaczyk, Klub Przyrodników - [prezentacja](#);
- Marzena Niemczyk, Instytut Badawczy Leśnictwa - [prezentacja](#);
- Adrian Grzegorz, Natural Forest Foundation - [prezentacja](#);
- Sebastian Klisz, Lasy Państwowe Nadleśnictwo Gdańsk - [prezentacja](#).

2. Sprawozdanie ze spotkania otwierającego (12.09.2024 r.)

Otrzymaliśmy od Państwa uwagi do sprawozdania, za które dziękujemy. Przypominamy, że na uwagi do sprawozdania czekamy do wtorku, 24 września do godz. 12:00, abyśmy zdążyli je nanieść przed posiedzeniem Zespołu.

3. Materiały dodatkowe

Dysk współdzielony uzupełniliśmy o następujące materiały:

- udostępnione przez Brunona Wołosza:

[Stand-scale reconstruction of late Holocene forest succession on the Gdańsk Upland \(N. Poland\) based on integrated palynological and macrofossil data from pair](#)

[Co wnoszą badania nad historią lasów Trojmiejskiego Parku Krajobrazowego do dyskusji nt. aktualnej gospodarki leśnej?](#)

- udostępnione przez RDLP:

[MKiŚ - Wybrane Wytoczne i rekomendacje z ONoL ;](#)

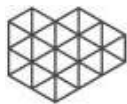
[Zasady gospodarowania na obszarach o szczególnych walorach społecznych ;](#)

[MKiŚ - Petycja ws. programu zmniejszenia populacji dzików „miejskich” metodami innymi niż odstrzał.](#)

[MKiŚ ws. opinii o gospodarce leśnej na terenie TPK](#)

Zachęcamy do zapoznania się z nimi.

W razie pytań pozostaję do dyspozycji,



Mateusz Sylwestrzak

wiceprezes stowarzyszenia

+ 48 503 807 808

www.inicjatywamiasto.pl



On Fri, 20 Sept 2024 at 16:23, Mateusz Sylwestrzak <mat.sylwestrzak@inicjatywamiasto.pl> wrote:

Szanowni Państwo,

dziękujemy za kontakt i Państwa aktywność, poniżej odnosimy się do kwestii bieżących, a także organizacyjnych, związanych z nadchodzącym spotkaniem.

1. **Regulamin.** Pod linkiem: [Regulamin](#) - znajduję się projekt tego dokumentu. Prosimy o zapoznanie się z jego treścią. Jednym z pierwszych punktów najbliższego spotkania będzie głosowanie na temat przyjęcia Regulaminu - w przypadku jego zatwierdzenia przez większość członków Zespołu zacznie on oficjalnie obowiązywać.

2. **Materiały powiązane z pracami Zespołu**, w tym projekt regulaminu, pisma, wnioski, sprawozdania, prezentacje, materiały udostępniane przez członków Zespołu, będą znajdowały się w chmurze na dysku, do którego dostęp mają członkowie Zespołu (dostęp za pomocą adresu mail, którego używamy do komunikacji z Państwem). Wszystkie materiały, które chcecie Państwo udostępnić prosimy o przesłanie bezpośrednio do nas. Materiały zostaną załadowane na dysk, a Zespół zostanie o nich powiadomiony.

Adres dysku: [Lasy społeczne - Gdańsk, Sopot, Gdynia](#)

3. **Sprawozdanie ze spotkania otwierającego** (12.09.2024 r.)

Sprawozdanie i prezentacja ze spotkania otwierającego dostępne są do pobrania:

[Sprawozdanie](#)

[Prezentacja](#)

Jeżeli macie Państwo uwagi lub uzupełnienia prosimy o przesyłanie ich mailowo do wtorku, 24 września do godz. 12:00, abyśmy zdążyli je nanieść przed posiedzeniem Zespołu.

4. **Spotkanie II**

A. Miejsce i czas.

Środa, 25.09.2024 r. godz. 17.00 - 20.00,

sala Marszałka Józefa Piłsudskiego Pomorskiego Urzędu Wojewódzkiego, [ul. Okopowa 21/27](#).

B. Formuła

Stacjonarnie i online. Prosimy osoby, które będą dołączać do nas online o zgłoszenie tego faktu, w celu udostępnienia im linku do spotkania.

C. Prezentujący wstępne

Spotkanie będzie miało formułę przedstawiania prezentacji wstępnych związanych z poruszaną przez Zespół tematyką. Do tej pory chęć przedstawienia prezentacji zgłosili:

- Łukasz Latała, Ministerstwo Klimatu i Środowiska
- Anna Moś, urząd Marszałkowski Woj. Pomorskiego
- Paweł Pawlaczyk, Klub Przyrodników
- Marzena Niemczyk, Instytut Badawczy Leśnictwa
- Adrian Grzegorz, Natural Forest Foundation
- Sebastian Klisz, Lasy Państwowe Nadleśnictwo Gdańsk.

Przewidujemy do 15 min na prezentację.

Przypominamy, że **dziś do końca dnia (00.00) przyjmujemy zgłoszenia** chętnych do przedstawienia prezentacji na spotkaniu.

D. Prezentacje do wysłania

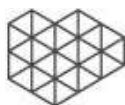
Ze względu na prośby nadchodzące od prezentujących proponujemy **przesunięcie terminu nadsyłania prezentacji do poniedziałku, godz. 15.00** (na nasz adres email). W poniedziałek do godziny 16.00 udostępnimy wszystkie prezentacje na dysku i powiadomimy Państwa o tym mailowo.

Jeżeli, któryś z członków zespołu wnosi sprzeciw do zaproponowanego przesunięcia - prosimy o kontakt.

E. Losowanie kolejności

Jako pierwszy prezentację dot. organizacji i regulaminu przedstawi pan Łukasz Latała, Ministerstwo Klimatu i Środowiska. Kolejność pozostałych prezentacji zostanie wylosowana na spotkaniu.

W razie pytań pozostaję do dyspozycji,



Mateusz Sylwestrzak

wiceprezes stowarzyszenia

+ 48 503 807 808

www.inicjatywamiasto.pl



stanowisko Marzena Niemczyk.pdf

164K

Szanowni Państwo,

Uprzejmie informuję, że popieram scenariusz opracowany przez Panią Annę Moś i Pana Pawła Pawlaczyka.

Z poważaniem,
Karol Gzyl - Związek Harcerstwa Polskiego

From: Mateusz Sylwestrzak <mat.sylwestrzak@inicjatywamiasto.pl>

Sent: Friday, October 18, 2024 1:47 PM

Subject: Re: Zespół ds. lasów - Gdańsk, Sopot, Gdynia - organizacja + spotkanie II

Szanowni Państwo,

Przypominamy, że czekamy na Państwa emaile z informacją za którym ze scenariuszy się Państwa opowiadają (do tej pory otrzymaliśmy 3 zgłoszenia). Termin 21.10.2024 (poniedziałek) - 10.00.
Tylko osoby - autorzy, podpisani w nazwach scenariuszy poniżej są automatycznie przypisani jako opowiadający się za scenariuszem.
Nie przesłanie informacji w wyznaczonym terminie będzie odebrane jako wstrzymanie się od głosu.

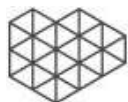
Dla porządku linkujemy materiały poniżej:

1. [Scenariusz A.Moś & P.Pawlaczyk](#)
2. [Scenariusz Adrian Grzegorz](#)
3. [Scenariusz Małgorzata Wójcik & Paweł Szutowicz](#)
4. [Scenariusz Lasy Państwowe](#)
5. [Scenariusz - podsumowanie wniosków i informacji ze spotkań Zespołu](#)

Folder ze wszystkimi scenariuszami znajduje się tutaj: [SCENARIUSZE](#).

W razie problemów technicznych proszę o kontakt.

Pozdrawiam,

**Mateusz Sylwestrzak**wiceprezes stowarzyszenia
+ 48 503 807 808www.inicjatywamiasto.pl


On Thu, 17 Oct 2024 at 11:58, Mateusz Sylwestrzak <mat.sylwestrzak@inicjatywamiasto.pl> wrote:

Szanowni Państwo,

przesyłamy kilka słów wyjaśnienia dotyczącego "[Scenariusz - podsumowanie wniosków i informacji ze spotkań Zespołu](#)":

1. Scenariusz, który przekazaliśmy jest podsumowaniem wniosków i uwag, które otrzymaliśmy na spotkaniach warsztatowych i co do których zgodna była część członków Zespołu.
2. Standardową praktyką w tego typu procesach jest to, że Zespół zgłasza i wypracowuje uwagi a facylitatorzy zbierają je i podsumowują proces.
3. Sądzymy, że [Scenariusz - podsumowanie wniosków i informacji ze spotkań Zespołu](#) odzwierciedla zdanie części członków Zespołu, dlatego proponujemy, aby dać chętnym możliwość wypowiedzenia się za nim.
4. W wypadku, gdy żaden z członków Zespołu nie opowie się za scenariuszem proponujemy nie dołączać go do raportu końcowego.

Pozdrawiam,

**Mateusz Sylwestrzak**wiceprezes stowarzyszenia
+ 48 503 807 808www.inicjatywamiasto.pl

On Wed, 16 Oct 2024 at 11:04, Mateusz Sylwestrzak <mat.sylwestrzak@inicjatywamiasto.pl> wrote:

Dzień dobry,

dziękujemy autorom za przesłanie scenariuszy zgodnie z wyznaczonym czasem.

Otrzymaliśmy 4 scenariusze, które udostępniamy poniżej (lista wg kolejności wpływu) + scenariusz podsumowanie wniosków i informacji ze spotkań Zespołu:

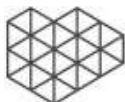
1. [Scenariusz A.Moś & P.Pawlaczyk](#)
2. [Scenariusz Adrian Grzegorz](#)
3. [Scenariusz Małgorzata Wójcik & Paweł Szutowicz](#)
4. [Scenariusz Lasy Państwowe](#)
5. [Scenariusz - podsumowanie wniosków i informacji ze spotkań Zespołu](#) (przygotowany przez facylitatorów)

Folder ze wszystkimi scenariuszami znajduje się tutaj: [SCENARIUSZE](#).

Zgodnie z ustaleniami członkowie Zespołu mogą przychylić się do któregoś ze scenariuszy. Każdy ze scenariuszy traktujemy jako zdanie odrębne.

- Prosimy o przesłanie informacji poprzez email od każdego członka zespołu indywidualnie za którym scenariuszem się opowiada.
- Nie przesłanie informacji będzie odebrane jako wstrzymanie się od głosu.
- Termin 21.10.2024 (poniedziałek) - 10.00.

W razie pytań pozostaję do dyspozycji,

**Mateusz Sylwestrzak**wiceprezes stowarzyszenia
+ 48 503 807 808www.inicjatywamiasto.pl

On Fri, 11 Oct 2024 at 15:43, Mateusz Sylwestrzak <mat.sylwestrzak@inicjatywamiasto.pl> wrote:

Szanowni Państwo,

dziękujemy za udział w spotkaniu. Poniżej przekazujemy szybkie podsumowanie spotkania wraz z wnioskami do dalszej pracy. W trakcie spotkania facylitatorzy zaprezentowali szkic wizji Lasów Społecznych ([link do pliku na dysku](#)) oparty na informacjach i wnioskach przedstawionych w trakcie spotkań jak i przesyłanych po drugim spotkaniu warsztatowym, aby poddać go pod dyskusję i zebrać zdania odrębne. Informacje te zostały skatalogowane zgodnie z wyznaczonymi przez MKiŚ kryteriami. W prezentacji starano się zaprezentować punkty zbieżne w dyskusji jak i zdania odrębne dotyczące zakresu i metod zagospodarowania lasami. Prezentacja spotkała się ze sprzeciwem części członków zespołu, którzy nie widzą możliwości znalezienia w dyskusji zespołu zbieżności. Członkowie zespołu kwestionowali również sposób przedstawienia zebranych informacji, w którym za punkt wyjścia przyjęto kryteria S. Podniesiono kwestie wypracowania innego sposobu przedstawienia wizji członków zespołu. Jedynym punktem zbieżnym w dyskusji jest zgoda zespołu, by cały obszar Nadleśnictwa Gdańsk uznać za Las o wiodącej funkcji społecznej. Ze względu na dużą rozbieżność członków Zespołu w

stosunku do wizji Lasów Społecznych i sposobów gospodarowania w takowych Zespół nie może wypracować wspólnego stanowiska dla całości, a także dla fragmentów lasu. Dyskusja ta doprowadziła do wniosku, by rezultaty pracy zespołu przedstawić w sposób wariantowy, jako zestawienie różnych wizji dla całości Lasów Społecznych w formie zdań odrębnych w finalnym raporcie. W odpowiedzi na to pod koniec spotkania uzgodniono dalszy sposób pracy zespołu.

Poniżej przedstawiamy Państwu syntetyczne wnioski:

1. Zgodą całego Zespołu jest to, by cały omawiany w procesie obszar uznać za Las o wiodącej funkcji społecznej.
2. Członkowie Zespołu mają rozbieżne wizje Lasów o wiodącej funkcji społecznej i sposobu gospodarowania.
3. Członkowie Zespołu opracują wariantowe, całościowe scenariusze Lasów o wiodącej funkcji społecznej jako zdania odrębne.
4. Każdy z członków Zespołu lub grupa członków może opracować swój scenariusz.
Do tej pory otrzymaliśmy 3 zgłoszenia. Dodatkowy scenariusz przedłożą facylitatorzy - będzie to synteza wniosków i informacji ze spotkań Zespołu.
5. Prosimy by na pierwszej stronie przesłanego scenariusza znalazł się krótki, maksymalnie półstronicowy opis prezentowanej wizji a w dalszej części opis proponowanych obszarów oraz modyfikacji/ograniczeń/wyłączeń z lub bez przypisywania ich do kryteriów S1-S7.
6. Scenariusze zostaną udostępnione członkom Zespołu i dołączone w całości, bez edycji ze strony facylitatorów jako załącznik do raportu
7. Członkowie po przeanalizowaniu scenariuszy opowiedzą się za jedną z opcji - wybraną przez siebie i zgłoszą to do facylitatorów w formie mailowej.

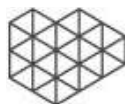
Harmonogram prac:

- 16.10.2024 (środa) 10.00 - przesłanie scenariuszy Lasów o wiodącej funkcji społecznej do facylitatorów;
- 16.10.2024 (środa) 11.00 - udostępnienie scenariuszy członkom Zespołu
- 21.10.2024 (poniedziałek) 10.00 - zgłoszenie członka zespołu do facylitatorów za którym z wariantów się opowiada
- 21.10.2024 (poniedziałek) 18.00 - Przesłanie Raportu podsumowującego proces do członków Zespołu ([szablon raportu MKiS na dysku](#))
- 23.10.2024 r. (środa) 10.00 - Zebranie końcowych uwag do Raportu.
- 24.10.2024 r. (czwartek) - Ostateczne zatwierdzenie Raportu przez członków Zespołu
- 25.10.2024 r. (piątek) - Przesłanie raportu do Regionalnej Dyrekcji Lasów Państwowych w Gdańsku
- 28.10.2024 r. (poniedziałek) - Przesłanie Raportu do Dyrekcji Generalnej Lasów Państwowych - Zakończenie Prac Zespołu
- 31.10.2024 r. (czwartek) - Przesłanie Raportu przez Dyрекję Generalną Lasów Państwowych do Pomorskiego Urzędu Wojewódzkiego w Gdańsku

Liczymy, że zaproponowane przez nas rozwiązanie spotka się z Państwa akceptacją, co pozwoli nam przygotować Raport, do którego zostaliśmy zobligowani.

W przypadku uwag do powyższego lub jakichkolwiek wątpliwości prosimy o odpowiedź na poniższego maila o opcji odpowiedz do wszystkich.

Pozdrawiamy,



Mateusz Sylwestrzak

wiceprezes stowarzyszenia

+ 48 503 807 808

www.inicjatywamiasto.pl



On Wed, 9 Oct 2024 at 20:45, Mateusz Sylwestrzak <mat.sylwestrzak@inicjatywamiasto.pl> wrote:


Szanowni Państwo,

poniżej kilka informacji organizacyjnych dotyczących dalszych prac Zespołu.

1. Na wspólnym dysku załączyliśmy dodatkowe [materiały przesłane przez MKiS wraz z kompletem załączników](#),
2. Na wspólnym dysku załączyliśmy materiały przesłane przez Pana Adriana Grzegorza dotyczące [Wyspy Sobieszewskiej](#) oraz [Stanowisko Samorządów nt PUL Nadleśnictwa Gdańsk](#)
3. Na wspólnym dysku załączyliśmy sprawozdania ze [spotkania numer 2](#) oraz ze [spotkań 3 i 4](#)
4. Agenda spotkania podsumowującego:
 - Przedstawienie prezentacji podsumowującej
 - Dyskusja
 - Zebranie zdań odrębnych od członków zespołu

5. Podsumowanie procesu

Pozdrawiamy,

**Mateusz Sylwestrzak**wiceprezes stowarzyszenia
+ 48 503 807 808www.inicjatywamiasto.pl

On Mon, 7 Oct 2024 at 17:45, Mateusz Sylwestrzak <mat.sylwestrzak@inicjatywamiasto.pl> wrote:

Szanowni Państwo,

przesyłam kolejną dawkę aktualności:

1. Spotkanie III - podsumowujące (10.10.2024 r.)

A. Spotkanie odbywa się w godz. 10.00 - 13.00, sala Marszałka Józefa Piłsudskiego Pomorskiego Urzędu Wojewódzkiego, [ul. Okopowa 21/27](#). Prosimy członków Zespołu o kierowanie się do głównego wejścia do Pomorskiego Urzędu Wojewódzkiego (przy portierni) – stamtąd będziecie Państwo kierowani do sali im. Marszałka Józefa Piłsudskiego. **Rejestracja od godz. 9:30.**

B. **Online** - przypominamy o możliwości uczestniczenia online. Prosimy osoby, które chcą dołączyć do nas online o zgłoszenie tego faktu, w celu udostępnienia im linku do spotkania.

2. Sprawozdanie ze spotkania II (25.09.2024 r.)

Udostępniamy [sprawozdanie ze spotkania II](#). Prosimy o ewentualne uwagi od Państwa, na które czekamy do środy, 24 września do godz. 12:00, abyśmy zdążyli je nanieść przed posiedzeniem Zespołu.

3. Materiały

Udostępniamy materiały, które przekazał Pan Adrian Grzegorz:

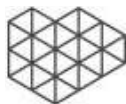
- [Pismo MKiŚ do DGLP ws linku udost. przez dr hab. M. Giergiczego](#)
- **Dokumentacja sporu (źródło: Fundacja Lasy i Obywatele, zasoby Mapy Lasów Spornych)**
 - [Apel o wstrzymanie wycinki w obrębach 160 i 158](#)
 - [CCF20170718_0001a](#)
 - [odpowiedz](#)
 - [Copy of 23-01-09-petycja-final-rozszerzona](#)
 - [Copy of 23-10-05-petycja-Nadleśnictwo Gdańsk](#)
 - [Copy of Interpelacja nr 29337 - tekst - Sejm Rzeczypospolitej Polskiej](#)
 - [Copy of Interpelacja nr 35366 - tekst - Sejm Rzeczypospolitej Polskiej](#)
 - [Copy of Interpelacja nr 37755 - tekst - Sejm Rzeczypospolitej Polskiej](#)
 - [Copy of petycja-Nadleśnictwo Gdańsk-złożona](#)
 - [Copy of protokół-xxxiii-sesji-rmg](#)
 - [Copy of Rezolucja_Rady_Miasta_Sopotu_w_sprawie_lasów](#)
 - [Copy of rezolucja-ws-ochrony-lasow-tpk](#)
 - [Copy of TPK - artykuły](#)

4. Pozostałe

Obecnie jesteśmy w procesie przygotowania dla Państwa podsumowania, które będzie oddawało rezultat pracy warsztatowej. Priorytetem dla nas jest uzyskanie możliwie najdokładniejszego podsumowania, aby zebrać od Zespołu dużo uwag na czwartkowym spotkaniu podsumowującym, które będzie naszym ostatnim spotkaniem. Z tego względu prosimy o cierpliwość - postaramy się przekazać Państwu podsumowanie przed spotkaniem.

Dołożymy również wszelkich starań by zamieścić na mapie dodatkowe - przesłane przez Zespół warstwy, powinno się to udać przed spotkaniem.

Pozdrawiam,

**Mateusz Sylwestrzak**wiceprezes stowarzyszenia
+ 48 503 807 808www.inicjatywamiasto.pl

On Fri, 27 Sept 2024 at 18:40, Mateusz Sylwestrzak <mat.sylwestrzak@inicjatywamiasto.pl> wrote:

Szanowni Państwo,

w ramach uporządkowania przesyłam garść informacji:

1. Spotkania warsztatowe:

Spotkania odbędą się w sali Marszałka Józefa Piłsudskiego Pomorskiego Urzędu Wojewódzkiego, [ul. Okopowa 21/27](#)

1.10 (wtorek) - 11.00 - 14.00

3.10 (czwartek) - 17.00 - 20.00

Spotkania będą odbywały się tylko w formule stacjonarnej, bez transmisji online.

Prosimy o zgłaszanie mailowo terminu kiedy Państwo pojawią się na sesji warsztatowej abyśmy mogli odpowiednio przygotować materiały do pracy.

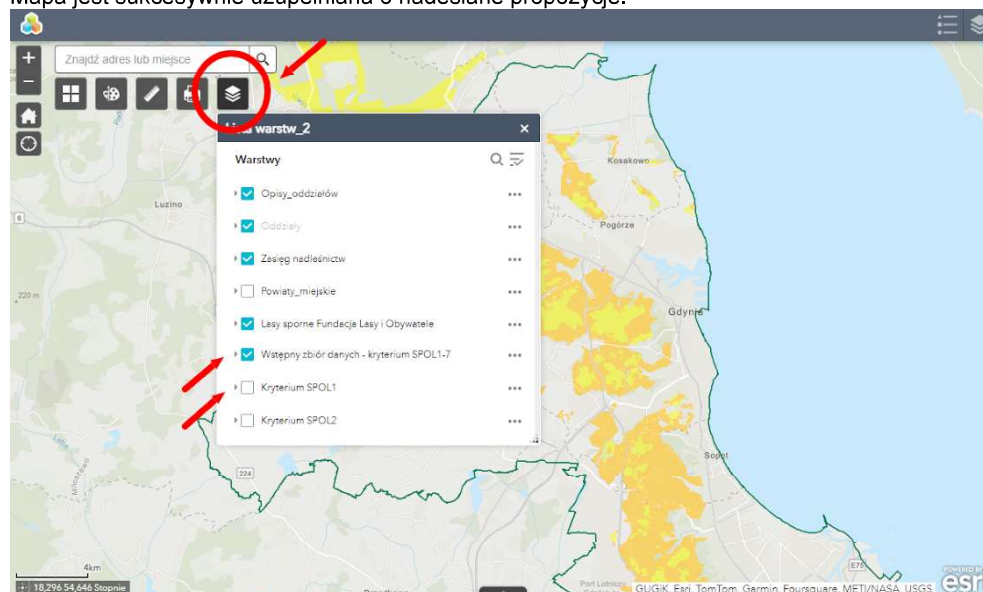
2. Materiały:

W związku ze zbliżającymi się warsztatami prosimy o bliższe zapoznanie się ze zgromadzonymi materiałami, a w szczególności:

I. Przeglądarka z mapami z wizualizacją obszarów.

Trójmiasto - Mapa obrazująca wstępny zbiór danych na potrzeby prac lokalnych zespołów ds. lasów o wiodącej funkcji społecznej wokół 9 aglomeracji (arcgis.com)

Na mapie klikając przycisk "warstwy" i następnie zaznaczając / odznaczając pozycje na liście można przeglądać obszary, które są propozycjami różnych członków Zespołu do wytyczania lasów o wiodącej funkcji społecznej. Mapa jest sukcesywnie uzupełniana o nadesłane propozycje.

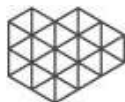


II. MKiŚ - Wybrane Wytyczne i rekomendacje z ONoL

III. Zasady gospodarowania na obszarach o szczególnych walorach społecznych

Wszystkie udostępnione pliki znajdują się w folderze: **Lasy społeczne - Gdańsk, Sopot, Gdynia**, do którego dostęp mają członkowie Zespołu.

Pozdrawiam,



Mateusz Sylwestrzak

wiceprezes stowarzyszenia

+ 48 503 807 808

www.inicjatywamiasto.pl



On Thu, 26 Sept 2024 at 16:59, Mateusz Sylwestrzak <mat.sylwestrzak@inicjatywamiasto.pl> wrote:

Szanowni Państwo,

otrzyaliśmy materiały od Pani Anny Moś (Kierowniczka Oddziału w Gdańsku - Trójmiejski Park Krajobrazowy) paczkę materiałów, którą dołączamy do dysku: [TPK_warstwy.zip](#)

Poniżej komentarz Pani Anny:

Przekazane materiały nawiązują do przedstawionej przez mnie na spotkaniu 25.09.2024 r. koncepcji lasów o wiodącej funkcji społecznej. Nie znalazłam czasu, aby przygotować Państwu zbiorczą warstwę z przyporządkowaniem poszczególnych wydzieli /oddziałów do poszczególnych kryteriów. Jestem jednak przekonana, że TPK na całej swej powierzchni będzie spełniał, któreś z określonych w wytycznych kryteriów. Potrzebuję na to jednak znacznie więcej czasu - aktualnie dokonałam drobnej kwerendy danych zebranych na potrzeby tworzenia planu ochrony TPK, a chciałabym jednak swoją wczorajszą prezentację poprzeć danymi przestrzennymi, które mogą przydać się w pracach Zespołu. Część danych była przygotowywana na potrzeby Ogólnopolskiej Narady o Lasach, ale troszkę w innym kontekście. Wydaje mi się jednak, że można je przyjąć także jako materiał wejściowy do dyskusji.

Dane, które Państwu przesyłam zawierają:

- propozycję lasów o wiodącej funkcji społecznej: warstwy o nazwach **LP_TPK**, **LP_otulina** - warstwy stanowią propozycję zasięgu lasów o wiodącej funkcji społecznej, obejmują wszystkie lasy w granicach TPK i otuliny TPK
- w obrębie tych lasów proponuję przyjąć sposoby gospodarowania:
 - wyłączenia - na powierzchniach określonych 4 warstwami: **lasy_referen_akt**, **plan_rez_przyr_akt**, **plan_stan_dokum_akt**, **plan_uz_ekol_akt**, do wyłączeń należy oczywiście doliczyć rezerваты istniejące, które dołączyłam pod nazwą warstwy **stegrB_akt_KOD_BW_I**
 - ograniczenia - na powierzchniach określonych warstwą **ogr_BM_I_3**
 - modyfikacja - na całej pozostałej powierzchni TPK i otuliny

- do materiałów dołączyłam warstwę **Zag_Strug_rez** - rezerwatu przyrody Dolina Zagórskiej Strugi, która jest nieco odmienna od warstwy prezentowanej w warstwie **plan_rez_przyr_akt**. Jest to warstwa udostępniona przez RDOŚ w ramach konsultacji propozycji rezerwatów zaproponowanych przez LP w ramach inicjatywy 100 rezerwatów na 100-lecie LP. Pojawiła się we wrześniu jako już zweryfikowana propozycja. Warto przyjąć wyłączenie z gospodarowania w granicach rezerwatu wg projektu RDOŚ
- do materiałów dołączyłam kilka warstw, które można wykorzystać do określania kryteriów (warstwy źródłowe z PO TPK bez docieć do gruntów LP):
 - **stregrB_aft_KOD_BM_III_2** - warstwa obejmująca odtwarzanie funkcji obszarów bezodpływowych oraz mikroretencja obszarowa w lasach (obszary priorytetowe) - bez wątplenia warstwa przydatna do określenia zasięgu kryterium **S6, S7**
 - **stregrB_aft_KOD_BK_I_2b**- warstwa obejmująca w planie ochrony strefę nadającą priorytet ochronie terenów o specjalnym znaczeniu społecznym ze względu na potrzebę ochrony zabytków i dziedzictwa kulturowego- warstwa przydatna do określenia zasięgu kryterium **S1**
 - **stregrB_aft_KOD_BK_I_2c**- warstwa obejmująca w planie ochrony strefę nadającą priorytet ochronie terenów o specjalnym znaczeniu społecznym ze względu na istotne dla społeczeństwa walory krajobrazowe i rekreacyjne- warstwa przydatna do określenia zasięgu kryterium **S2 i S6**
 - **tur_liniiowa_tpk**- warstwa obejmująca szlaki turystyczne na terenie TPK (wersja wg stanu na 2021 r., dane dokumentacji planu ochrony, bez korekt przebiegu szlaków po tym roku) - warstwa wymaga aktualizacji, zwłaszcza w zakresie przebiegu szlaków rowerowych, ale może również posłużyć do określenia kryterium **S2, S6**
 - **stregrA_aft_KOD_AI_1a, stregrA_aft_KOD_AI_1b, stregrA_aft_KOD_AI_1c** - warstwa obejmująca strefy ochrony bezpośredniej ujęcia wód, ochrony pośredniej wewnętrznej oraz zewnętrznej ujęcia wód - warstwa przydatna do określenia kryterium **S7**


Z poważaniem

--

Anna Moś

Kierownik Oddziału w Gdańsku - Trójmiejski Park Krajobrazowy

Pozdrawiam,



Mateusz Sylwestrzak

wiceprezes stowarzyszenia

+ 48 503 807 808

www.inicjatywamiasto.pl



On Thu, 26 Sept 2024 at 13:38, Mateusz Sylwestrzak <mat.sylwestrzak@inicjatywamiasto.pl> wrote:

Szanowni Państwo,

dziękujemy za wczorajsze spotkanie i ożywioną dyskusję. Poniżej przedstawiamy garść aktualności.

1. Warsztaty

Zgodnie z ustaleniami przyszłotygodniowe sesje warsztatowe odbędą się w następujących terminach:

1.10 (wtorek) - 11.00 - 14.00

3.10 (czwartek) - 17.00 - 20.00

Spotkania będą odbywały się tylko w formule stacjonarnej, bez transmisji online.

Zachęcamy do wzięcia udziału w przynajmniej jednej sesji warsztatowej (oba spotkania będą miały taki sam scenariusz).

Prosimy o zgłaszanie mailowo terminu kiedy Państwo pojawią się na sesji warsztatowej abyśmy mogli odpowiednio przygotować materiały do pracy.

2. Materiały

W nawiązaniu do wczorajszego spotkania – przesyłam Państwu kolejne dokumenty i linki:

1. Przeglądarka z mapami z wizualizacją wytycznych z ONoL przesłanych przez Ministerstwo Klimatu i Środowiska przedstawiona na wczorajszym spotkaniu: [Trójmiasto - Mapa obrazująca wstępny zbiór danych na potrzeby prac lokalnych zespołów ds. lasów o wiodącej funkcji społecznej wokół 9 aglomeracji \(arcgis.com\)](#)
Została ona opracowana w oparciu o dostępne dane i stanowi punkt wyjścia do dalszych prac zespołu.
W przeglądarce znajduje się również warstwa zawierająca „Lasy sporne Fundacji Lasy i Obywatele”, którą MKiŚ proponowało uwzględnić podczas prowadzenia prac ([załącznik: pismo MKiŚ z 16 lipca 2024 r.](#))

Przeglądarka będzie sukcesywnie uzupełniana o nadesłane przez Państwo dane.

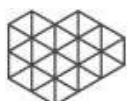
2. Pliki w formacie .shp zawierające dane z powyższej przeglądarki (załączniki: [15 SPOL.zip](#), [trójmiasto Fundacja Lasy i Obywatele.zip](#)).
3. Czystorys terenów leśnych Nadleśnictwa Gdańsk wokół Gdańska, Sopotu i Gdyni (załącznik [Lasy Społeczne czystorys](#)).
Ta mapa nie zawiera propozycji – służy temu, żeby członkowie zespołu mogli nanieść tam swoje propozycje lasów społecznych jeśli nie mają możliwości przygotować tego na plikach .shp.
Wydruki tych map zainteresowani członkowie Zespołu pobrali wczoraj podczas spotkania.

4. Czyste pliki .shp do składania propozycji zostały Państwu przesłane wcześniej e-mailem 16.09.2024 r. i znajdują się na dysku: Materiały dodatkowe – Dysk Google.
5. Pismo MKiŚ z 25.09.2024 r. zawierające opracowanie udostępnione przez dr hab. Marka Giergicznego – do ewentualnego wykorzystania materiału w pracach Zespołu ([Pismo MKiŚ do DGLP ws linku udost. przez dr hab. M.Giergicznego.pdf](#)).
6. Mapy przesłane przez Pana Pawła Pawlaczyka członkom zespołu 23.09.2024 r. znajdują się również na dysku - [mapy](#).

Ze względu na bliski termin następnego spotkania oraz zapisy regulaminu proszę o przesłanie plików dziś do końca dnia, abyśmy mogli użyć je na wtorkowym spotkaniu (lub do poniedziałku, aby użyć je na czwartkowym spotkaniu). Zostaną one niezwłocznie zamieszczone na przeglądarce (punkt 1). Dokumenty przygotowane w formie analogowej (skany itp.) będziemy w pierwszej kolejności przysyłać Państwu w formie pdf i sukcesywnie digitalizować je i umieszczać w przeglądarce. O umieszczaniu plików będą Państwo informowani e-mailem.

Ze względu na krótkie terminy między kolejnymi spotkaniami Prosimy członków Zespołu o wyrozumiałość.

Pozdrawiam,



Mateusz Sylwestrzak

wiceprezes stowarzyszenia

+ 48 503 807 808

www.inicjatywamiasto.pl



On Mon, 23 Sept 2024 at 16:09, Mateusz Sylwestrzak <mat.sylwestrzak@inicjatywamiasto.pl> wrote:

Dzień dobry,

dziękujemy za nadesłane materiały, prezentacje i uwagi. Poniżej zestawienie aktualności:

1. Spotkanie II (25.09.2024 r.)

A. Przypominamy członkom Zespołu, że w razie nieobecności na sali, można dołączyć online. Prosimy osoby, które chcą dołączyć do nas online o zgłoszenie tego faktu, w celu udostępnienia im linku do spotkania.

B. Prezentacje. Wszyscy zgłoszeni prelegenci przesłali swoje materiały, poniżej lista do wglądu:

- Łukasz Latała, Ministerstwo Klimatu i Środowiska - [prezentacja](#);
- Anna Moś, urząd Marszałkowski Woj. Pomorskiego - [prezentacja](#);
- Paweł Pawlaczyk, Klub Przyrodników - [prezentacja](#);
- Marzena Niemczyk, Instytut Badawczy Leśnictwa - [prezentacja](#);
- Adrian Grzegorz, Natural Forest Foundation - [prezentacja](#);
- Sebastian Klisz, Lasy Państwowe Nadleśnictwo Gdańsk - [prezentacja](#).

2. Sprawozdanie ze spotkania otwierającego (12.09.2024 r.)

Otrzymaliśmy od Państwa uwagi do sprawozdania, za które dziękujemy. Przypominamy, że na uwagi do sprawozdania czekamy do wtorku, 24 września do godz. 12:00, abyśmy zdążyli je nanieść przed posiedzeniem Zespołu.

3. Materiały dodatkowe

Dysk współdzielony uzupełniliśmy o następujące materiały:

- udostępnione przez Brunona Wołosza:

[Stand-scale reconstruction of late Holocene forest succession on the Gdańsk Upland \(N. Poland\) based on integrated palynological and macrofossil data from pair](#)

[Co wnoszą badania nad historią lasów Trojmiejskiego Parku Krajobrazowego do dyskusji nt. aktualnej gospodarki leśnej?](#)

- udostępnione przez RDLP:

[MKiŚ - Wybrane Wytyczne i rekomendacje z ONoL ;](#)

[Zasady gospodarowania na obszarach o szczególnych walorach społecznych ;](#)


[MKiŚ - Petycja ws. programu zmniejszenia populacji dzików „miejskich” metodami innymi niż odstrzał.](#)

[MKiŚ ws. opinii o gospodarce leśnej na terenie TPK](#)

[MKiŚ ws. opinii o programie zmniejszenia populacji dzików miescie](#)

Zachęcamy do zapoznania się z nimi.

W razie pytań pozostaję do dyspozycji,



Mateusz Sylwestrzak

wiceprezes stowarzyszenia

+ 48 503 807 808

www.inicjatywamiasto.pl



On Fri, 20 Sept 2024 at 16:23, Mateusz Sylwestrzak <mat.sylwestrzak@inicjatywamiasto.pl> wrote:
Szanowni Państwo,

dziękujemy za kontakt i Państwa aktywność, poniżej odnosimy się do kwestii bieżących, a także organizacyjnych, związanych z nadchodzącym spotkaniem.

1. Regulamin. Pod linkiem: [Regulamin](#) - znajduje się projekt tego dokumentu. Prosimy o zapoznanie się z jego treścią. Jednym z pierwszych punktów najbliższego spotkania będzie głosowanie na temat przyjęcia Regulaminu - w przypadku jego zatwierdzenia przez większość członków Zespołu zacznie on oficjalnie obowiązywać.

2. Materiały powiązane z pracami Zespołu, w tym projekt regulaminu, pisma, wnioski, sprawozdania, prezentacje, materiały udostępniane przez członków Zespołu, będą znajdowały się w chmurze na dysku, do którego dostęp mają członkowie Zespołu (dostęp za pomocą adresu mail, którego używamy do komunikacji z Państwem). Wszystkie materiały, które chcecie Państwo udostępnić prosimy o przesłanie bezpośrednio do nas. Materiały zostaną załadowane na dysk, a Zespół zostanie o nich powiadomiony.
Adres dysku: [Lasy społeczne - Gdańsk, Sopot, Gdynia](#)

3. Sprawozdanie ze spotkania otwierającego (12.09.2024 r.)

Sprawozdanie i prezentacja ze spotkania otwierającego dostępne są do pobrania:

[Sprawozdanie](#)

[Prezentacja](#)

Jeżeli macie Państwo uwagi lub uzupełnienia prosimy o przesyłanie ich mailowo do wtorku, 24 września do godz. 12:00, abyśmy zdążyli je nanieść przed posiedzeniem Zespołu.

4. Spotkanie II

A. Miejsce i czas.

Środa, 25.09.2024 r. godz. 17.00 - 20.00,

sala Marszałka Józefa Piłsudskiego Pomorskiego Urzędu Wojewódzkiego, [ul. Okopowa 21/27](#).

B. Formuła

Stacjonarnie i online. Prosimy osoby, które będą dołączać do nas online o zgłoszenie tego faktu, w celu udostępnienia im linku do spotkania.

C. Prezentujący wstępne

Spotkanie będzie miało formułę przedstawiania prezentacji wstępnych związanych z poruszaną przez Zespół tematyką. Do tej pory chęć przedstawienia prezentacji zgłosili:

- Łukasz Latała, Ministerstwo Klimatu i Środowiska
- Anna Moś, urząd Marszałkowski Woj. Pomorskiego
- Paweł Pawlaczyk, Klub Przyrodników
- Marzena Niemczyk, Instytut Badawczy Leśnictwa
- Adrian Grzegorz, Natural Forest Foundation
- Sebastian Klisz, Lasy Państwowe Nadleśnictwo Gdańsk.

Przewidujemy do 15 min na prezentację.

Przypominamy, że **dziś do końca dnia (00.00) przyjmujemy zgłoszenia** chętnych do przedstawiania prezentacji na spotkaniu.

D. Prezentacje do wysłania


Ze względu na prośby nadchodzące od prezentujących proponujemy **przesunięcie terminu nadsyłania prezentacji do poniedziałku, godz. 15.00** (na nasz adres email). W poniedziałek do godziny 16.00 udostępnimy wszystkie prezentacje na dysku i powiadomimy Państwa o tym mailowo.

Jeżeli, któryś z członków zespołu wnosi sprzeciw do zaproponowanego przesunięcia - prosimy o kontakt.

E. Losowanie kolejności

Jako pierwszy prezentację dot. organizacji i regulaminu przedstawi pan Łukasz Latała, Ministerstwo Klimatu i Środowiska. Kolejność pozostałych prezentacji zostanie wylosowana na spotkaniu.

W razie pytań pozostają do dyspozycji,



Mateusz Sylwestrzak

wiceprezes stowarzyszenia

+ 48 503 807 808

www.inicjatywamiasto.pl



Współadministratorami danych osobowych jest Związek Harcerstwa Polskiego oraz wszystkie chorągwie Związku Harcerstwa Polskiego. Dane kontaktowe oraz adres każdego ze Współadministratorów dostępny jest na stronie internetowej <https://bip.zhp.pl>. Dane osobowe będą przetwarzane w celu nawiązania i utrzymywania kontaktu mailowego, w tym kontaktu w związku z podjętą ze Współadministratorami współpracą lub korespondencją z danym Współadministratorem/Współadministratorami. Szczegółowe informacje dotyczące przetwarzania danych osobowych przez Współadministratorów znajdują się pod adresem www.zhp.pl/rodo lub na stronach poszczególnych Współadministratorów. W przypadku jakichkolwiek pytań prosimy kontaktować się bezpośrednio ze Współadministratorem. Kontaktować się można również bezpośrednio z wyznaczonym przez nas inspektorem ochrony danych pod adresem rodo@zhp.pl.

Aleksandra Pastuszka

Do: K

21 października 2024 08:50

Szanowni Państwo,
Chciałbym podziękować za możliwość uczestniczenia w pracach zespołu. Jako przedstawicielka Stowarzyszenia Lepszy Gdańsk popieram koncepcję nr 2 zaproponowaną przez Adriana Grzegorza.
Trójmiejski Park Krajobrazowy powinien być całkowicie wyłączony z gospodarki leśnej. Jednocześnie oczywiście powinien być monitorowany pod względem bezpieczeństwa w jasno określonych przypadkach.

Pozdrawiam
Aleksandra Pastuszka
Stowarzyszenie Lepszy Gdańsk

[Ukryto cytowany tekst]

2 załączników



image.png
263K



image.png
263K

Biuro Poselskie Wiolety Tomczak <biuro@wioletatomczak.pl>

21 października 2024 08:57

Dzień dobry,
Szanowni Państwo,

w imieniu Posłanki Wiolety Tomczak uprzejmie informuję, że Pani Posłanka opowiada się za scenariuszem nr 3 przedstawionym przez Panią Małgorzatę Wójcik i Pana Pawła Szutowicza - asystenta Pani Posłanki, uczestniczącego w pracach Zespołu.

Jednocześnie Pani Posłanka serdecznie dziękuje wszystkim za poświęcony czas oraz zaangażowanie w dotychczasowe działania.

Z poważaniem
Anna Chojnacka-Król
Dyrektor Biura
Tel. 888 220 240

Biuro Poselskie Wiolety Tomczak
ul. Świętojańska 44
81-393 Gdynia
biuro@wioletatomczak.pl

W dniu 2024-10-18 13:46, Mateusz Sylwestrzak napisał(a):

Szanowni Państwo,

Przypominamy, że czekamy na Państwa emaile z informacją za którym ze scenariuszy się Państwa opowiadają (do tej pory otrzymaliśmy 3 zgłoszenia). Termin 21.10.2024 (poniedziałek) - 10.00.

Tylko osoby - autorzy, podpisani w nazwach scenariuszy poniżej są automatycznie przypisani jako opowiadający się za scenariuszem.

Nie przesłanie informacji w wyznaczonym terminie będzie odebrane jako wstrzymanie się od głosu.

Dla porządku linkujemy materiały poniżej:

1. Scenariusz A.Moś & P.Pawłaczyk [7]
2. Scenariusz Adrian Grzegorz [8]
3. Scenariusz Małgorzata Wójcik & Paweł Szutowicz [9]
4. Scenariusz Lasy Państwowe [10]
5. Scenariusz - podsumowanie wniosków i informacji ze spotkań Zespołu [1]

Folder ze wszystkimi scenariuszami znajduje się tutaj: SCENARIUSZE [11].

W razie problemów technicznych proszę o kontakt.

Pozdrawiam,

[2]

Mateusz Sylwestrzak

wiceprezes stowarzyszenia

+ 48 503 807 808

www.inicjatywamiasto.pl [2]

[3] [4] [5] [6]

On Thu, 17 Oct 2024 at 11:58, Mateusz Sylwestrzak

<mat.sylwestrzak@inicjatywamiasto.pl> wrote:

Szanowni Państwo,

przesyłamy kilka słów wyjaśnienia dotyczącego "Scenariusz - podsumowanie wniosków i informacji ze spotkań Zespołu [1]":

1. Scenariusz, który przekazaliśmy jest podsumowaniem wniosków i uwag, które otrzymaliśmy na spotkaniach warsztatowych i co do których zgodna była część członków Zespołu.
2. Standardową praktyką w tego typu procesach jest to, że Zespół zgłasza i wypracowuje uwagi a facylitatorzy zbierają je i podsumowują proces.
3. Sądzymy, że Scenariusz - podsumowanie wniosków i informacji ze spotkań Zespołu odzwierciedla zdanie części członków Zespołu, dlatego proponujemy, aby dać chętnym możliwość opowiedzenia się za nim.
4. W wypadku, gdy żaden z członków Zespołu nie opowie się za scenariuszem proponujemy nie dołączać go do raportu końcowego.

Pozdrawiam,

[2]

Mateusz Sylwestrzak

wiceprezes stowarzyszenia

+ 48 503 807 808

www.inicjatywamiasto.pl [2]

[3] [4] [5] [6]

On Wed, 16 Oct 2024 at 11:04, Mateusz Sylwestrzak

<mat.sylwestrzak@inicjatywamiasto.pl> wrote:

Dzień dobry,

dziękujemy autorom za przesłanie scenariuszy zgodnie z wyznaczonym czasem.

Otrzymaliśmy 4 scenariusze, które udostępniamy poniżej (lista wg kolejności wpływu) + scenariusz podsumowanie wniosków i informacji ze spotkań Zespołu:

1. Scenariusz A.Moś & P.Pawlaczyk [7]
2. Scenariusz Adrian Grzegorz [8]
3. Scenariusz Małgorzata Wójcik & Paweł Szutowicz [9]
4. Scenariusz Lasy Państwowe [10]
5. Scenariusz - podsumowanie wniosków i informacji ze spotkań Zespołu [1] (przygotowany przez facylitatorów)

Folder ze wszystkimi scenariuszami znajduje się tutaj: **SCENARIUSZE** [11].

Zgodnie z ustaleniami członkowie Zespołu mogą przychylić się do któregoś ze scenariuszy. Każdy ze scenariuszy traktujemy jako zdanie odrębne.

* Prosimy o przesłanie informacji poprzez email od każdego członka zespołu indywidualnie za którym scenariuszem się opowiada.

* Nie przesłanie informacji będzie odebrane jako wstrzymanie się od głosu.

* Termin 21.10.2024 (poniedziałek) - 10.00.

W razie pytań pozostają do dyspozycji,

[2]

Mateusz Sylwestrzak

wiceprezes stowarzyszenia

+ 48 503 807 808

www.inicjatywamiasto.pl [2]

[3] [4] [5] [6]

On Fri, 11 Oct 2024 at 15:43, Mateusz Sylwestrzak
<mat.sylwestrzak@inicjatywamiasto.pl> wrote:

Szanowni Państwo,

dziękujemy za udział w spotkaniu. Poniżej przekazujemy szybkie podsumowanie spotkania wraz z wnioskami do dalszej pracy. W trakcie spotkania facylitatorzy zaprezentowali szkic wizji Lasów Społecznych (link do pliku na dysku) [12] oparty na informacjach i

[Ukryto cytowany tekst]

* 16.10.2024 (środa) 10.00 - przesłanie scenariuszy Lasów o wiodącej funkcji społecznej do facylitatorów;

* 16.10.2024 (środa) 11.00 - udostępnienie scenariuszy członkom Zespołu

* 21.10.2024 (poniedziałek) 10.00 - zgłoszenie członka zespołu do facylitatorów za którym z wariantów się opowiada

* 21.10.2024 (poniedziałek) 18.00 - Przesłanie Raportu podsumowującego proces do członków Zespołu (szablon raportu MKiŚ na dysku [58])

* 23.10.2024 r. (środa) 10.00 - Zebranie końcowych uwag do Raportu.

* 24.10.2024 r. (czwartek) - Ostateczne zatwierdzenie Raportu przez członków Zespołu

* 25.10.2024 r. (piątek) - Przesłanie raportu do Regionalnej Dyrekcji Lasów Państwowych w Gdańsku

* 28.10.2024 r. (poniedziałek) - Przesłanie Raportu do Dyrekcji Generalnej Lasów Państwowych - Zakończenie Prac Zespołu

* 31.10.2024 r. (czwartek) - Przesłanie Raportu przez Dyrekcję Generalną Lasów Państwowych do Pomorskiego Urzędu Wojewódzkiego w Gdańsku

Liczymy, że zaproponowane przez nas rozwiązanie spotka się z Państwa akceptacją, co pozwoli nam przygotować Raport, do którego zostaliśmy zobligowani.

W przypadku uwag do powyższego lub jakichkolwiek wątpliwości prosimy o odpowiedź na poniższego maila o opcji odpowiedź do wszystkich.

Pozdrawiamy,

[2]

Mateusz Sylwestrzak

wiceprezes stowarzyszenia

+ 48 503 807 808

www.inicjatywamiasto.pl [2]

[3] [4] [5] [6]

On Wed, 9 Oct 2024 at 20:45, Mateusz Sylwestrzak
<mat.sylwestrzak@inicjatywamiasto.pl> wrote:

Szanowni Państwo,

poniżej kilka informacji organizacyjnych dotyczących dalszych prac Zespołu.

1. Na wspólnym dysku załączyliśmy dodatkowe materiały przesłane przez MKiS wraz z kompletem załączników, [13]
2. Na wspólnym dysku załączyliśmy materiały przesłane przez Pana Adriana Grzegorza dotyczące Wyspy Sobieszewskiej [14] oraz Stanowisko Samorządów nt PUL Nadleśnictwa Gdańsk [15]
3. Na wspólnym dysku załączyliśmy sprawozdania ze spotkania numer 2 [16] oraz ze spotkań 3 i 4 [17]
4. Agenda spotkania podsumowującego:
 - * Przedstawienie prezentacji podsumowującej
 - * Dyskusja
 - * Zebranie zdań odrębnych od członków zespołu

5. Podsumowanie procesu

Pozdrawiamy,

[2]

Mateusz Sylwestrzak

wiceprezes stowarzyszenia

+ 48 503 807 808

www.inicjatywamiasto.pl [2]

[3] [4] [5] [6]

On Mon, 7 Oct 2024 at 17:45, Mateusz Sylwestrzak
<mat.sylwestrzak@inicjatywamiasto.pl> wrote:

Szanowni Państwo,

przesyłam kolejną dawkę aktualności:

1. Spotkanie III - podsumowujące (10.10.2024 r.)
A. Spotkanie odbywa się w godz. 10.00 - 13.00, sala Marszałka Józefa Piłsudskiego Pomorskiego Urzędu Wojewódzkiego, ul. Okopowa 21/27. Prosimy członków Zespołu o kierowanie się do głównego wejścia do Pomorskiego Urzędu Wojewódzkiego (przy portierni) – stamtąd będziecie Państwo kierowani do sali im. Marszałka Józefa Piłsudskiego. Rejestracja od godz. 9:30.

B. Online - przypominamy o możliwości uczestniczenia online. Prosimy osoby, które chcą dołączyć do nas online o zgłoszenie tego faktu, w celu udostępnienia im linku do spotkania.

2. Sprawozdanie ze spotkania II (25.09.2024 r.)

Udostępniamy sprawozdanie ze spotkania II [18]. Prosimy o ewentualne uwagi od Państwa, na które czekamy do środy, 24 września do godz. 12:00, abyśmy zdążyli je nanieść przed posiedzeniem Zespołu.

3. Materiały

Udostępniamy materiały, które przekazał Pan Adrian Grzegorz:

* Pismo MKiŚ do DGLP ws linku udost. przez dr hab. M.Giergicznego [19]

*

Dokumentacja sporu __(źródło: Fundacja Lasy i Obywatele, zasoby Mapy Lasów Spornych)_

* Apel o wstrzymanie wycinki w obrębach 160 i 158 [20]

* CCF20170718_0001a [21]

* odpowiedź [22]

* Copy of 23-01-09-petycja-final-rozszerzona [23]

* Copy of 23-10-05-petycja-Nadleśnictwo Gdańsk [24]

* Copy of Interpelacja nr 29337 - tekst - Sejm Rzeczypospolitej Polskiej [25]

* Copy of Interpelacja nr 35366 - tekst - Sejm Rzeczypospolitej Polskiej [26]

* Copy of Interpelacja nr 37755 - tekst - Sejm Rzeczypospolitej Polskiej [27]

* Copy of petycja-Nadleśnictwo Gdańsk-złożona [28]

* Copy of protokół-xxxiii-sesji-rmg [29]

* Copy of Rezolucja_Rady_Miasta_Sopotu_w_sprawie_lasów [30]

* Copy of rezolucja-ws-ochrony-lasow-tpk [31]

* Copy of TPK - artykuły [32]

4. Pozostałe

Obecnie jesteśmy w procesie przygotowania dla Państwa podsumowania, które będzie oddawało **rezultat pracy** warsztatowej. Priorytetem dla nas jest uzyskanie możliwie najdokładniejszego podsumowania, aby zebrać od Zespołu dużo uwag na czwartkowym spotkaniu podsumowującym, które będzie naszym ostatnim spotkaniem. Z tego względu prosimy o cierpliwość - postaramy się przekazać Państwu podsumowanie przed spotkaniem.

Dodażemy również wszelkich starań by zamieścić na mapie dodatkowe - przesłane przez Zespół warstwy, powinno się to udać przed spotkaniem.

Pozdrawiam,

[2]

Mateusz Sylwestrzak

wiceprezes stowarzyszenia

+ 48 503 807 808

www.inicjatywamiasto.pl [2]

[3] [4] [5] [6]

On Fri, 27 Sept 2024 at 18:40, Mateusz Sylwestrzak
<mat.sylwestrzak@inicjatywamiasto.pl> wrote:

Szanowni Państwo,

w ramach uporządkowania przesyłam garść informacji:

1. Spotkania warsztatowe:

Spotkania odbędą się w sali Marszałka Józefa Piłsudskiego
Pomorskiego Urzędu Wojewódzkiego, ul. Okopowa 21/27

1.10 (wtorek) - 11.00 - 14.00

3.10 (czwartek) - 17.00 - 20.00

Spotkania będą odbywały się tylko w formule stacjonarnej, bez transmisji online.

Prosimy o zgłaszanie mailowo terminu kiedy Państwo pojawią się na sesji warsztatowej abyśmy mogli odpowiednio przygotować materiały do pracy.

2. Materiały:

W związku ze zbliżającymi się warsztatami prosimy o bliższe zapoznanie się ze zgromadzonymi materiałami, a w szczególności:

I. Przeglądarka z mapami z wizualizacją obszarów.

Trójmiasto - Mapa obrazująca wstępny zbiór danych na potrzeby prac lokalnych zespołów ds. lasów o wiodącej funkcji społecznej wokół 9 aglomeracji (arcgis.com) [33]

Na mapie klikając przycisk "warstwy" i następnie zaznaczając / odznaczając pozycje na liście można przeglądać obszary, które są propozycjami różnych członków Zespołu do wytyczania lasów o wiodącej funkcji społecznej.

Mapa jest sukcesywnie uzupełniana o nadesłane propozycje.

II. MKiŚ - Wybrane Wytyczne i rekomendacje z ONoL [34]

III. Zasady gospodarowania na obszarach o szczególnych walorach społecznych [35]

Wszystkie udostępnione pliki znajdują się w folderze: Lasy społeczne - Gdańsk, Sopot, Gdynia [36], do którego dostęp mają członkowie Zespołu.

Pozdrawiam,

[2]

Mateusz Sylwestrzak

wiceprezes stowarzyszenia

+ 48 503 807 808

www.inicjatywamiasto.pl [2]

[3] [4] [5] [6]

On Thu, 26 Sept 2024 at 16:59, Mateusz Sylwestrzak
<mat.sylwestrzak@inicjatywamiasto.pl> wrote:

Szanowni Państwo,

otrzymaliśmy materiały od Pani Anny Moś (Kierowniczka Oddziału w Gdańsku - Trójmiejski Park Krajobrazowy) paczkę materiałów, którą dołączamy do dysku: TPK_warstwy.zip [37]
Poniżej komentarz Pani Anny:

Przekazane materiały nawiązują do przedstawionej przez mnie na spotkaniu 25.09.2024 r. koncepcji lasów o wiodącej funkcji społecznej. Nie znalazłam czasu, aby przygotować Państwu zbiorczą warstwę z przyporządkowaniem poszczególnych wydziałów /oddziałów do poszczególnych kryteriów. Jestem jednak przekonana, że TPK na całej swej powierzchni będzie spełniał, któreś z określonych w wytycznych kryteriów. Potrzebuję na to jednak znacznie więcej czasu - aktualnie dokonałam drobnej kwerendy danych zebranych na potrzeby tworzenia planu ochrony TPK, a chciałabym jednak swoją wczorajszą prezentację poprzeć danymi przestrzennymi, które mogą przydać się w pracach Zespołu. Część danych była przygotowywana na potrzeby Ogólnopolskiej Narady o Lasach, ale troszkę w innym kontekście. Wydaje mi się jednak, że można je przyjąć także jako materiał wejściowy do dyskusji.

Dane, które Państwu przesyłam zawierają:

* propozycję lasów o wiodącej funkcji społecznej: warstwy o nazwach LP_TPK, LP_otulina - warstwy stanowią propozycję zasięgu lasów o wiodącej funkcji społecznej, obejmują wszystkie lasy w granicach TPK i otuliny TPK

* w obrębie tych lasów proponuję przyjąć sposoby gospodarowania:

* wyłączenia - na powierzchniach określonych 4 warstwami:
lasy_referen_akt, plan_rez_przyr_akt, plan_stan_dokum_akt,
plan_uz_ekol_akt, do wyłączeń należy oczywiście doliczyć
rezerwy istniejące, które dołączyłam pod nazwą warstwy
stegrB_aft_KOD__BW_I

* ograniczenia - na powierzchniach określonych warstwą ogr_BM_I_3

* modyfikacja - na całej pozostałej powierzchni TPK i otuliny

* do materiałów dołączyłam warstwę Zag_Strug_rez - rezerwatu
przyrody Dolina Zagórskiej Strugi, która jest nieco odmienna od
warstwy prezentowanej w warstwie plan_rez_przyr_akt. Jest to warstwa
udostępniona przez RDOŚ w ramach konsultacji propozycji
rezerwatów zaproponowanych przez LP w ramach inicjatywy 100
rezerwatów na 100-lecie LP. Pojawiła się we wrześniu jako już
zweryfikowana propozycja. Warto przyjąć wyłączenie z
gospodarowania w granicach rezerwatu wg projektu RDOŚ

* do materiałów dołączyłam kilka warstw, które można
wykorzystać do określania kryteriów (warstwy źródłowe z PO TPK
bez docieć do gruntów LP):

* stegrB_aft_KOD__BM_III_2 - warstwa obejmująca odtwarzanie
funkcji obszarów bezodpływowych oraz mikroretencja obszarowa w
lasach (obszary priorytetowe) - bez wątpienia warstwa przydatna do
określenia zasięgu kryterium S6, S7

* stegrB_aft_KOD__BK_I_2b- warstwa obejmująca w planie ochrony
strefę nadającą priorytet ochronie terenów o specjalnym
znaczeniu społecznym ze względu na potrzebę ochrony zabytków i
dziedzictwa kulturowego- warstwa przydatna do określenia zasięgu
kryterium S1

* stegrB_aft_KOD__BK_I_2c- warstwa obejmująca w planie ochrony
strefę nadającą priorytet ochronie terenów o specjalnym
znaczeniu społecznym ze względu na istotne dla społeczeństwa
walory krajobrazowe i rekreacyjne- warstwa przydatna do określenia
zasięgu kryterium S2 i S6

* tur liniowa_tpk- warstwa obejmująca szlaki turystyczne na
terenie TPK (wersja wg stanu na 2021 r., dane dokumentacji planu
ochrony, bez korekt przebiegu szlaków po tym roku) - warstwa wymaga
aktualizacji, zwłaszcza w zakresie przebiegu szlaków rowerowych,
ale może również posłużyć do określenia kryterium S2, S6

* stegrA_aft_KOD__AI_1a, stegrA_aft_KOD__AI_1b,
stegrA_aft_KOD__AI_1c - warstwa obejmująca strefy ochrony
bezpośredniej ujęcia wód, ochrony pośredniej wewnętrznej oraz
zewnętrznej ujęcia wód - warstwa przydatna do określenia
kryterium S7

Z poważaniem

—

Anna Moś

Kierownik Oddziału w Gdańsku - Trójmiejski Park Krajobrazowy

Pozdrawiam,

[2]

Mateusz Sylwestrzak

wiceprezes stowarzyszenia

+ 48 503 807 808

www.inicjatywamiasto.pl [2]

[3] [4] [5] [6]

[Ukryto cytowany tekst]

[33]

Została ona opracowana w oparciu o dostępne dane i stanowi punkt
wyjścia do dalszych prac zespołu.

W przeglądarce znajduje się również warstwa zawierająca „Lasy
sporne Fundacji Lasy i Obywatele”, którą MKiŚ proponowało
uwzględnić podczas prowadzenia prac (załącznik: pismo MKiŚ z 16
lipca 2024 r. [38])

Przeglądarka będzie sukcesywnie uzupełniana o nadesłane przez
Państwo dane.

2. Pliki w formacie .shp zawierające dane z powyższej przeglądarki (załączniki: 15 SPOL.zip [39], trójmiasto Fundacja Lasy i Obywatele.zip [40]).
3. Czystorys terenów leśnych Nadleśnictwa Gdańsk wokół Gdańska, Sopotu i Gdyni (załącznik Lasy Społeczne czystorys [41]).
Ta mapa nie zawiera propozycji – służy temu, żeby członkowie zespołu mogli nanieść tam swoje propozycje lasów społecznych jeśli nie mają możliwości przygotować tego na plikach .shp. Wydruki tych map zainteresowani członkowie Zespołu pobrali wczoraj podczas spotkania.
4. Czyste pliki .shp do składania propozycji zostały Państwu przesłane wcześniej e-mailem 16.09.2024 r. i znajdują się na dysku: Materiały dodatkowe – Dysk Google.
5. Pismo MKiŚ z 25.09.2024 r. zawierające opracowanie udostępnione przez dr hab. Marka Giergicznego – do ewentualnego wykorzystania materiału w pracach Zespołu (Pismo MKiŚ do DGLP ws linku udost. przez dr hab. M.Giergicznego.pdf [42]).
6. Mapy przesłane przez Pana Pawła Pawlaczyka członkom zespołu 23.09.2024 r. znajdują się również na dysku - mapy [43].

Ze względu na bliski termin następnego spotkania oraz zapisy regulaminu proszę o przesłanie plików dziś do końca dnia, abyśmy mogli użyć je na wtorkowym spotkaniu (lub do poniedziałku, aby użyć je na czwartkowym spotkaniu). Zostaną one niezwłocznie zamieszczone na przeglądarce (punkt 1). Dokumenty przygotowane w formie analogowej (skany itp.) będziemy w pierwszej kolejności przysyłać Państwu w formie pdf i sukcesywnie digitalizować je i umieszczać w przeglądarce. O umieszczeniu plików będą Państwo informowani e-mailem.

Ze względu na krótkie terminy między kolejnymi spotkaniami Prosimy członków Zespołu o wyrozumiałość.

Pozdrawiam,

[2]

Mateusz Sylwestrzak

wiceprezes stowarzyszenia

+ 48 503 807 808

www.inicjatywamiasto.pl [2]

[3] [4] [5] [6]

On Mon, 23 Sept 2024 at 16:09, Mateusz Sylwestrzak
<mat.sylwestrzak@inicjatywamiasto.pl> wrote:

Dzień dobry,

dziękujemy za nadesłane materiały, prezentacje i uwagi. Poniżej zestawienie aktualności:

1. Spotkanie II (25.09.2024 r.)
 - A. Przypominamy członkom Zespołu, że w razie nieobecności na sali, można dołączyć online. Prosimy osoby, które chcą dołączyć do nas online o zgłoszenie tego faktu, w celu udostępnienia im linku do spotkania.
 - B. Prezentacje. Wszyscy zgłoszeni prelegenci przesłali swoje materiały, poniżej lista do wglądu:
 - Łukasz Latała, Ministerstwo Klimatu i Środowiska - prezentacja [44];
 - Anna Moś, urząd Marszałkowski Woj. Pomorskiego - prezentacja [45];
 - Paweł Pawlaczyk, Klub Przyrodników - prezentacja [46];
 - Marzena Niemczyk, Instytut Badawczy Leśnictwa - prezentacja [47];
 - Adrian Grzegorz, Natural Forest Foundation - prezentacja [48];
 - Sebastian Klisz, Lasy Państwowe Nadleśnictwo Gdańsk - prezentacja [49].

2. Sprawozdanie ze spotkania otwierającego (12.09.2024 r.)

Otrzymaliśmy od Państwa uwagi do sprawozdania, za które dziękujemy. Przypominamy, że na uwagi do sprawozdania czekamy do wtorku, 24 września do godz. 12:00, abyśmy zdążyli je nanieść przed posiedzeniem Zespołu.

3. Materiały dodatkowe

Dysk współdzielony uzupełniliśmy o następujące materiały:

- udostępnione przez Brunona Wołosza:

Stand-scale reconstruction of late Holocene forest succession on the Gdańsk Upland (N. Poland) based on integrated palynological and macrofossil data from pair [50]

Co wnoszą badania nad historią lasów Trojmiejskiego Parku

Krajobrazowego do dyskusji nt. aktualnej gospodarki leśnej? [51]

- udostępnione przez RDLP:

MKiŚ - Wybrane Wytyczne i rekomendacje z ONoL [34] ;

Zasady gospodarowania na obszarach o szczególnych walorach społecznych [35] ;

MKiŚ - Petycja ws. programu zmniejszenia populacji dzików „miejskich” metodami innymi niż odstrzał. [52]

MKiŚ ws. opinii o gospodarce leśnej na terenie TPK [53]

MKiŚ ws. opinii o programie zmniejszenia populacji dzików miescie [54]

Zachęcamy do zapoznania się z nimi.

W razie pytań pozostaję do dyspozycji,

[2]

Mateusz Sylwestrzak

wiceprezes stowarzyszenia

+ 48 503 807 808

www.inicjatywamiasto.pl [2]

[3] [4] [5] [6]

On Fri, 20 Sept 2024 at 16:23, Mateusz Sylwestrzak
<mat.sylwestrzak@inicjatywamiasto.pl> wrote:

Szanowni Państwo,

dziękujemy za kontakt i Państwa aktywność, poniżej odnosimy się do kwestii bieżących, a także organizacyjnych, związanych z nadchodzącym spotkaniem.

1. Regulamin. Pod linkiem: Regulamin [55]- znajduję się projekt tego dokumentu. Prosimy o zapoznanie się z jego treścią. Jednym z pierwszych punktów najbliższego spotkania będzie głosowanie na temat przyjęcia Regulaminu - w przypadku jego zatwierdzenia przez większość członków Zespołu zacznie on oficjalnie obowiązywać.

2. Materiały powiązane z pracami Zespołu, w tym projekt regulaminu, pisma, wnioski, sprawozdania, prezentacje, materiały udostępniane przez członków Zespołu, będą znajdowały się w chmurze na dysku, do którego dostęp mają członkowie Zespołu (dostęp za pomocą adresu mail, którego używamy do komunikacji z Państwem). Wszystkie materiały, które chcecie Państwo udostępnić prosimy o przesłanie bezpośrednio do nas. Materiały zostaną załadowane na dysk, a Zespół zostanie o nich powiadomiony.

Adres dysku: Lasy społeczne - Gdańsk, Sopot, Gdynia [36]

3. Sprawozdanie ze spotkania otwierającego (12.09.2024 r.)

Sprawozdanie i prezentacja ze spotkania otwierającego dostępne są do pobrania:

Sprawozdanie [56]

Prezentacja [57]

[Ukryto cytowany tekst]

[2]

Mateusz Sylwestrzak

wiceprezes stowarzyszenia

+ 48 503 807 808

www.inicjatywamiasto.pl [2]

[3] [4] [5] [6]

Links:

- [1] https://drive.google.com/drive/folders/11_ettB1Fqw5muzgDBJIU9KZ3jhg7iBs?usp=drive_link
- [2] <http://inicjatywamiasto.pl/>
- [3] <https://www.facebook.com/InicjatywaMiasto>
- [4] <https://www.messenger.com/t/InicjatywaMiasto>
- [5] https://www.instagram.com/inicjatywa_miasto/
- [6] <https://pl.pinterest.com/imiasto/boards/>
- [7] https://drive.google.com/drive/folders/1k8nwIBpzM_66Cp68jioEg_ia_1pCIJcK?usp=drive_link
- [8] https://drive.google.com/drive/folders/12N-LcdtXpn540upP8dLFfoyc7iBNV9CK?usp=drive_link
- [9] https://drive.google.com/drive/folders/1_L84Wf8zZQjVJm_4Dj0x8Gcq34iXfbuJ?usp=drive_link
- [10] https://drive.google.com/drive/folders/1qqRji2x8ySdXzAKV7HI3R6_wEzWlsr2u?usp=drive_link
- [11] <https://drive.google.com/drive/folders/14TondfuNRvFCxPIEZ459AH7636vvKLYA?usp=sharing>
- [12] https://docs.google.com/document/d/1PVfXWM8KMaAL-gv_I_o05L-F-iWWrrwH/edit?usp=drive_link&oid=117392345071289252378&rtopof=true&sd=true
- [13] https://drive.google.com/drive/folders/15dyQKqose2-4sdCYfHzHgoPpCxCszcUn?usp=drive_link
- [14] https://drive.google.com/drive/folders/1XNZRuzCICoWu2UQFpYh4YkFdUuRpfOxK?usp=drive_link
- [15] https://drive.google.com/file/d/1NzeCbWVoDaKx5YkIv1iLq5rVaHob8_G/view?usp=drive_link
- [16] https://drive.google.com/file/d/1caZdLcE8D4qyY1qKhX2GmJqCF8CSUw24/view?usp=drive_link
- [17] https://drive.google.com/file/d/1GqPHAMhZg9mX5d1IDMQsJgEq4T6L5tDo/view?usp=drive_link
- [18] https://drive.google.com/file/d/1S_vkIkOR0dgfSvZN3e8X3InTELBP5M-/view?usp=drive_link
- [19] https://drive.google.com/file/d/1B14aO2eLbZwda18e1l-UQd-ObGAX6xSf/view?usp=drive_link
- [20] https://drive.google.com/file/d/1_hyGRYPVKc5pGnVR85cOl1NCw78ruk6C/view?usp=drive_link
- [21] https://drive.google.com/file/d/1UF1u5ZM9WNUrkyWceJ_oVVIhCCCrQzMy/view?usp=drive_link
- [22] https://drive.google.com/file/d/17-rok_Xyr3QXtkVfe046T2njcS1w2F9B/view?usp=drive_link
- [23] https://docs.google.com/document/d/1we09ZGjFvbg-DtmpdaQWJUk36z_wrdgS/edit?usp=drive_link&oid=117392345071289252378&rtopof=true&sd=true
- [24] https://drive.google.com/file/d/1WCJntWfe7iu0Ik9BYztNSQF-MfBU9JLs/view?usp=drive_link
- [25] https://drive.google.com/file/d/15i8KNJs-yjXRW8lijBWS6VpOZHfvKPd/view?usp=drive_link
- [26] https://drive.google.com/file/d/1DUchWg3uLZmueSgl93GJgpya_lbO0Mk5/view?usp=drive_link
- [27] https://drive.google.com/file/d/1k0KJXZeD24_6S52aLpM2xpsouoZF0x3o/view?usp=drive_link
- [28] https://drive.google.com/file/d/12S_eYnxG5-Jo-jej42uN-EhNwcbPTwLL/view?usp=drive_link
- [29] https://drive.google.com/file/d/1ik5uSSIR-uzJuv-h0iz6CVVYDKfqJt6_/view?usp=drive_link
- [30] https://drive.google.com/file/d/1InJ86BFsp7-1hyMr8RyTZk50PetwCpzU/view?usp=drive_link
- [31] https://drive.google.com/file/d/1d9bHo185vWoepJQR1gjhNCDU4H1WTLs6/view?usp=drive_link
- [32] https://docs.google.com/document/d/1fH5dO_kIHfiringTOcAxFB1BakB18vuXy/edit?usp=drive_link&oid=100399589395770154788&rtopof=true&sd=true
- [33] <https://lasy.maps.arcgis.com/apps/webappviewer/index.html?id=fbdcfbb133904637abb8e714dda2680a>
- [34] https://drive.google.com/file/d/1EGasUdKjgoxI4SKQpeVN1lemytYFeQV/view?usp=drive_link
- [35] https://drive.google.com/file/d/1YDEYDAT2h_jGtNgqu5ypm4lxp0HflcX7/view?usp=drive_link
- [36] https://drive.google.com/drive/folders/1iDa7HD3VtPy6idhXcOclPpe25pDPqUy?usp=drive_link
- [37] https://drive.google.com/file/d/1qfb2xv7zWSljfYwdRYW6QrT8bhk1moAg/view?usp=drive_link
- [38] https://drive.google.com/file/d/1nTXjFU-x7bXBuvjBOcj_CoKFXAmup05E/view?usp=drive_link
- [39] https://drive.google.com/file/d/18SS8CzPfp9dx4wWnfdKDR3pCs_9MA4W/view?usp=drive_link
- [40] https://drive.google.com/file/d/1we41B_SDWrr2POAPcSSB3yfyMac4rlKEO/view?usp=drive_link
- [41] https://drive.google.com/file/d/1GSSn5Jes4RA4TgW0DRGSMWu4QxSiHP-/view?usp=drive_link
- [42] https://drive.google.com/file/d/1-jaCRp6g323D8bWOZF8tg8WNd6-4Q6w-/view?usp=drive_link
- [43] https://drive.google.com/file/d/1mTFeKWjiVwYhVukv8PPNiDmolkGQ2GH/view?usp=drive_link
- [44] https://drive.google.com/file/d/1yv2j2Sy8oLNBIn-BCyX7ftVDKQju6VD/view?usp=drive_link
- [45] https://drive.google.com/file/d/1yH1yniVWsrQfVycs6ahvDB7hc6ZHuFYf/view?usp=drive_link
- [46] https://drive.google.com/file/d/1KzMBt54sIM7PRImkg7M1km3S_-S8n6jb/view?usp=drive_link
- [47] https://drive.google.com/file/d/1Ru3-n-HQY_1gLvGbRhepho7_2KqbtGZo/view?usp=drive_link
- [48] https://drive.google.com/file/d/1ITmvGD8oOSK9OTK8CB_oCVuKJL6D84M9/view?usp=drive_link
- [49] https://docs.google.com/presentation/d/1Sf_Zuf40GYfkYpzWZOHUqqwK4Imrudyh/edit?usp=drive_link&oid=117392345071289252378&rtopof=true&sd=true
- [50] https://drive.google.com/file/d/1PvXDQQPHUNTZ4BOKEFRaOVHcb-v6Eli9/view?usp=drive_link
- [51] https://drive.google.com/file/d/1zF2tQFOPUrXh4XRA0Vn8UwbDD-R6thn3/view?usp=drive_link
- [52] https://drive.google.com/file/d/1ySmYq04suuPa6UooFMS9-qzy-lIAjsK-/view?usp=drive_link
- [53] https://drive.google.com/file/d/1NJYUTpEstfQ8difS-6eLqaBvTK2Sjghx/view?usp=drive_link
- [54] https://drive.google.com/file/d/1ngBGPn0V8y1x11THbb6A2JFHtkx9tLX8/view?usp=drive_link
- [55] https://drive.google.com/file/d/1cnN1eRiRLHalwYjP1yGxwBRoHkhiyHY-/view?usp=drive_link
- [56] https://drive.google.com/file/d/1ZyiUOxddhjwIRnrQ3415icEdYggLab4m/view?usp=drive_link
- [57] https://drive.google.com/file/d/1aSJszbCo0CPIqjsMpPt4MdbGrRVJJeF9/view?usp=drive_link
- [58] https://docs.google.com/presentation/d/1gHcBP5BQGx-8zGf9UjYrILCxlsv9GuZ/edit?usp=drive_link&oid=117392345071289252378&rtopof=true&sd=true

21.10.2024, 21:53

Inicjatywa Miasto (poczta) - Zespół ds. lasów - Gdańsk, Sopot, Gdynia - organizacja + spotkanie II

Do: Mateusz Sylwestrzak <mat.sylwestrzak@inicjatywamiasto.pl>, Piotr Czyż <piotr.czyz@inicjatywamiasto.pl>, Natalia Biedrzycka <nat.biedrzycka@inicjatywamiasto.pl>, Weronika Mazurkiewicz <weronika.mazurkiewicz@inicjatywamiasto.pl>
CC: Agnieszka Glišńska-Hryckiewicz - RDLP Gdańsk <agnieszka.hryckiewicz@gdansk.lasy.gov.pl>

W raporcie nie ma wzmianki o tym, że jeden z członków zrezygnował w trakcie prac z dalszego w nich udziału

Z poważaniem

Adrian Wiśniowski

Starszy Specjalista SL ds. społecznych funkcji lasu i organizacji

Wydział Organizacji i Społecznych Funkcji Lasu

mob.: 735 255 727

tel. +48 58 321 22 89



Regionalna Dyrekcja
Lasów Państwowych w Gdańsku



80-804 Gdańsk, ul. Rogaczewskiego 9/19

tel. sekr.: + 48 58 321 22 20

www.lasy.gov.pl

Z dniem 25 maja 2018 r. weszły w życie nowe przepisy Unii Europejskiej dotyczące ochrony danych osobowych. W związku z tym, wypełniając obowiązek prawny uregulowany w art. 13 ust. 1 i ust. 2 Rozporządzenia Parlamentu Europejskiego i Rady (UE) 2016/679 z dnia 27 kwietnia 2016 r. w sprawie ochrony osób fizycznych w związku z przetwarzaniem danych osobowych i w sprawie swobodnego przepływu takich danych oraz uchylenia dyrektywy 95/46/WE (Ogólne rozporządzenie o ochronie danych osobowych), Regionalna Dyrekcja Lasów Państwowych w Gdańsku informuje, iż na stronie internetowej: <http://www.gdansk.lasy.gov.pl/rodo> zawarte są szczegółowe informacje w sprawie przetwarzania Państwa danych osobowych.

[Ukryto cytowany tekst]

3 załączników



Konwencja z Aarhus 1998.pdf
1158K



strategia-LP_2030.pdf
3934K



Uchwała_Sejmiku_TPK_2011.pdf
65K

Natural Forest Foundation

Do: Mateusz Sylwestrzak <mat.sylwestrzak@inicjatywamiasto.pl>

21 października 2024 09:57

Dzień dobry,
ponieważ pracownicy Ministerstwa Klimatu i Środowiska nie odpowiedzieli na mój wniosek a termin ustosunkowania się do prośby pana Mateusza o wybór preferowanego scenariusza,

informuję, w imieniu następujących osób:

- Małgorzata Wójcik,
- Łukasz Piesiewicz,
- Aleksandra Pastuszka,
- Piotr Kamont,
- Karol Gzyl
- Brunon Wołosz,
- Adrian Grzegorz,
- Ola Gosk

iz wybieramy scenariusz pana Adriana Grzegorz, jako ten który spełni oczekiwania społeczne oraz samorządowe wyartykułowane w dokumentacji sporu:

<https://drive.google.com/drive/folders/13K7nzZtueDIUTGCIhaDSeztIFujXzr-v?usp=sharing>

Z poważaniem

Adrian Grzegorz

Natural Forest Foundation

ul. Królowej Jadwigi 13/21

11- 500 Giżycko

T:737 68 56 93

M:fundacja.las.naturalny@gmail.com

www.fundacjalasnaturalny.pl

G | M | F

*"Poszerzenie kompetencji, profesjonalizacja i przygotowanie
ruchów obywatelskich do partycypacji w zarządzaniu
ważnymi społecznie, kulturowo i przyrodniczo lasami",
finansowany z funduszy German Marshall Fund of the United States.*

[Ukryto cytowany tekst]

Marta Żebrowska-Baj <m.zebrowska-baj@gmail.com>

21 października 2024 09:59

W dniu 21.10.2024 o 09:57, Natural Forest Foundation pisze:

Dzień dobry,
ponieważ pracownicy Ministerstwa Klimatu i Środowiska nie odpowiedzieli na mój wniosek a termin ustosunkowania się do prośby pana Mateusza o wybór preferowanego scenariusza,
informuję, w imieniu następujących osób:

- Małgorzata Wójcik,
- Łukasz Piesiewicz,
- Aleksandra Pastuszka,
- Piotr Kamont,
- Karol Gzyl
- Brunon Wołosz,
- Adrian Grzegorz,
- Ola Gosk

iz wybieramy scenariusz pana Adriana Grzegorz, jako ten który spełni oczekiwania społeczne oraz samorządowe wyartykułowane w dokumentacji sporu:

<https://drive.google.com/drive/folders/13K7nzZtueDIUTGCIhaDSeztIFujXzr-v?usp=sharing>

Z poważaniem

Adrian Grzegorz

Natural Forest Foundation

ul. Królowej Jadwigi 13/21

11- 500 Giżycko

T:737 68 56 93

M:fundacja.las.naturalny@gmail.com

www.fundacjalasnaturalny.pl

G | M | F

"Poszerzenie kompetencji, profesjonalizacja i przygotowanie
ruchów obywatelskich do partycypacji w zarządzaniu
ważnymi społecznie, kulturowo i przyrodniczo lasami",
finansowany z funduszy German Marshall Fund of the United States.

pt., 18 paź 2024 o 13:46 Mateusz Sylwestrzak <mat.sylwestrzak@inicjatywamiasto.pl> napisał(a):

Szanowni Państwo,

Przypominamy, że czekamy na Państwa emaile z informacją za którym ze scenariuszy się Państwa opowiadają (do tej pory otrzymaliśmy 3 zgłoszenia). Termin 21.10.2024 (poniedziałek) - 10.00.

Tylko osoby - autorzy, podpisani w nazwach scenariuszy poniżej są automatycznie przypisani jako opowiadający się za scenariuszem.

Nie przesłanie informacji w wyznaczonym terminie będzie odebrane jako wstrzymanie się od głosu.


Dla porządku linkujemy materiały poniżej:

1. [Scenariusz A.Moś & P.Pawłaczyk](#)
2. [Scenariusz Adrian Grzegorz](#)
3. [Scenariusz Małgorzata Wójcik & Paweł Szutowicz](#)
4. [Scenariusz Lasy Państwowe](#)
5. [Scenariusz - podsumowanie wniosków i informacji ze spotkań Zespołu](#)

Folder ze wszystkimi scenariuszami znajduje się tutaj: [SCENARIUSZE](#).

W razie problemów technicznych proszę o kontakt.

Pozdrawiam,

**Mateusz Sylwestrzak**

wiceprezes stowarzyszenia

+ 48 503 807 808

www.inicjatywamiasto.pl

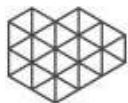
On Thu, 17 Oct 2024 at 11:58, Mateusz Sylwestrzak <mat.sylwestrzak@inicjatywamiasto.pl> wrote:

Szanowni Państwo,

przesyłamy kilka słów wyjaśnienia dotyczącego "[Scenariusz - podsumowanie wniosków i informacji ze spotkań Zespołu](#)":

1. Scenariusz, który przekazaliśmy jest podsumowaniem wniosków i uwag, które otrzymaliśmy na spotkaniach warsztatowych i co do których zgodna była część członków Zespołu.
2. Standardową praktyką w tego typu procesach jest to, że Zespół zgłasza i wypracowuje uwagi a facylitatorzy zbierają je i podsumowują proces.
3. Sądzimy, że [Scenariusz - podsumowanie wniosków i informacji ze spotkań Zespołu](#) odzwierciedla zdanie części członków Zespołu, dlatego proponujemy, aby dać chętnym możliwość wypowiedzenia się za nim.
4. W wypadku, gdy żaden z członków Zespołu nie opowie się za scenariuszem proponujemy nie dołączać go do raportu końcowego.

Pozdrawiam,

**Mateusz Sylwestrzak**

wiceprezes stowarzyszenia

+ 48 503 807 808

www.inicjatywamiasto.pl

On Wed, 16 Oct 2024 at 11:04, Mateusz Sylwestrzak <mat.sylwestrzak@inicjatywamiasto.pl> wrote:

Dzień dobry,

dziękujemy autorom za przesłanie scenariuszy zgodnie z wyznaczonym czasem.

Otrzymaliśmy 4 scenariusze, które udostępniamy poniżej (lista wg kolejności wpływu) + scenariusz podsumowanie wniosków i informacji ze spotkań Zespołu:


1. [Scenariusz A.Moś & P.Pawłaczyk](#)
2. [Scenariusz Adrian Grzegorz](#)
3. [Scenariusz Małgorzata Wójcik & Paweł Szutowicz](#)
4. [Scenariusz Lasy Państwowe](#)
5. [Scenariusz - podsumowanie wniosków i informacji ze spotkań Zespołu](#) (przygotowany przez facylitatorów)

Folder ze wszystkimi scenariuszami znajduje się tutaj: [SCENARIUSZE](#).

Zgodnie z ustaleniami członkowie Zespołu mogą przychylić się do któregoś ze scenariuszy. Każdy ze scenariuszy traktujemy jako zdanie odrębne.

- Prosimy o przesłanie informacji poprzez email od każdego członka zespołu indywidualnie za którym scenariuszem się opowiada.
- Nie przesłanie informacji będzie odebrane jako wstrzymanie się od głosu.
- Termin 21.10.2024 (poniedziałek) - 10.00.

W razie pytań pozostaję do dyspozycji,



Mateusz Sylwestrzak

wiceprezes stowarzyszenia

+ 48 503 807 808

www.inicjatywamiasto.pl



On Fri, 11 Oct 2024 at 15:43, Mateusz Sylwestrzak <mat.sylwestrzak@inicjatywamiasto.pl> wrote:

Szanowni Państwo,

dziękujemy za udział w spotkaniu. Poniżej przekazujemy szybkie podsumowanie spotkania wraz z wnioskami do dalszej pracy. W trakcie spotkania facylitatorzy zaprezentowali szkic wizji Lasów Społecznych ([link do pliku na dysku](#)) oparty na informacjach i wnioskach przedstawionych w trakcie spotkań jak i przesyłanych po drugim spotkaniu warsztatowym, aby poddać go pod dyskusję i zebrać zdania odrębne. Informacje te zostały skatalogowane zgodnie z wyznaczonymi przez MKiŚ kryteriami. W prezentacji starano się zaprezentować punkty zbieżne w dyskusji jak i zdania odrębne dotyczące zakresu i metod zagospodarowania lasami. Prezentacja spotkała się ze sprzeciwem części członków zespołu, którzy nie widzą możliwości znalezienia w dyskusji zespołu zbieżności. Członkowie zespołu kwestionowali również sposób przedstawienia zebranych informacji, w którym za punkt wyjścia przyjęto kryteria S. Podniesiono kwestie wypracowania innego sposobu przedstawienia wizji członków zespołu. Jedynym punktem zbieżnym w dyskusji jest zgoda zespołu, by cały obszar Nadleśnictwa Gdańsk uznać za Las o wiodącej funkcji społecznej. Ze względu na dużą rozbieżność członków Zespołu w stosunku do wizji Lasów Społecznych i sposobów gospodarowania w takowych Zespół nie może wypracować wspólnego stanowiska dla całości, a także dla fragmentów lasu. Dyskusja ta doprowadziła do wniosku, by rezultaty pracy zespołu przedstawić w sposób wariantowy, jako zestawienie różnych wizji dla całości Lasów Społecznych w formie zdań odrębnych w finalnym raporcie. W odpowiedzi na to pod koniec spotkania uzgodniono dalszy sposób pracy zespołu.

Poniżej przedstawiamy Państwu syntetyczne wnioski:

1. Zgodą całego Zespołu jest to, by cały omawiany w procesie obszar uznać za Las o wiodącej funkcji społecznej.
2. Członkowie Zespołu mają rozbieżne wizje Lasów o wiodącej funkcji społecznej i sposobu gospodarowania.
3. Członkowie Zespołu opracują wariantowe, całościowe scenariusze Lasów o wiodącej funkcji społecznej jako zdania odrębne.
4. Każdy z członków Zespołu lub grupa członków może opracować swój scenariusz.
Do tej pory otrzymaliśmy 3 zgłoszenia. Dodatkowy scenariusz przedłożą facylitatorzy - będzie to synteza wniosków i informacji ze spotkań Zespołu.
5. Prosimy by na pierwszej stronie przesłanego scenariusza znalazł się krótki, maksymalnie półstronicowy opis prezentowanej wizji a w dalszej części opis proponowanych obszarów oraz modyfikacji/ograniczeń/wyłączeń z lub bez przypisywania ich do kryteriów S1-S7.
6. Scenariusze zostaną udostępnione członkom Zespołu i dołączone w całości, bez edycji ze strony facylitatorów jako załącznik do raportu
7. Członkowie po przeanalizowaniu scenariuszy opowiedzą się za jedną z opcji - wybraną przez siebie i zgłoszą to do facylitatorów w formie mailowej.

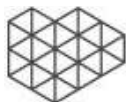
Harmonogram prac:

- 16.10.2024 (środa) 10.00 - przesłanie scenariuszy Lasów o wiodącej funkcji społecznej do facylitatorów;
- 16.10.2024 (środa) 11.00 - udostępnienie scenariuszy członkom Zespołu

- 21.10.2024 (poniedziałek) 10.00 - zgłoszenie członka zespołu do facylitatorów za którym z wariantów się opowiada
- 21.10.2024 (poniedziałek) 18.00 - Przesłanie Raportu podsumowującego proces do członków Zespołu ([szablon raportu MKiŚ na dysku](#))
- 23.10.2024 r. (środa) 10.00 - Zebranie końcowych uwag do Raportu.
- 24.10.2024 r. (czwartek) - Ostateczne zatwierdzenie Raportu przez członków Zespołu
- 25.10.2024 r. (piątek) - Przesłanie raportu do Regionalnej Dyrekcji Lasów Państwowych w Gdańsku
- 28.10.2024 r. (poniedziałek) - Przesłanie Raportu do Dyrekcji Generalnej Lasów Państwowych - Zakończenie Prac Zespołu
- 31.10.2024 r. (czwartek) - Przesłanie Raportu przez Dyрекję Generalną Lasów Państwowych do Pomorskiego Urzędu Wojewódzkiego w Gdańsku

Liczymy, że zaproponowane przez nas rozwiązanie spotka się z Państwa akceptacją, co pozwoli nam przygotować Raport, do którego zostaliśmy zobligowani.
W przypadku uwag do powyższego lub jakichkolwiek wątpliwości prosimy o odpowiedź na poniższego maila o opcji odpowiedź do wszystkich.

Pozdrawiamy,



Mateusz Sylwestrzak

wiceprezes stowarzyszenia

+ 48 503 807 808

www.inicjatywamiasto.pl



On Wed, 9 Oct 2024 at 20:45, Mateusz Sylwestrzak <mat.sylwestrzak@inicjatywamiasto.pl> wrote:

Szanowni Państwo,

poniżej kilka informacji organizacyjnych dotyczących dalszych prac Zespołu.

1. Na wspólnym dysku załączyliśmy dodatkowe [materiały przesłane przez MKiŚ wraz z kompletem załączników](#),

2. Na wspólnym dysku załączyliśmy materiały przesłane przez Pana Adriana Grzegorza dotyczące [Wyspy Sobieszewskiej](#) oraz [Stanowisko Samorządów nt PUL Nadleśnictwa Gdańsk](#)

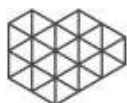
3. Na wspólnym dysku załączyliśmy sprawozdania ze [spotkania numer 2](#) oraz ze [spotkań 3 i 4](#)

4. Agenda spotkania podsumowującego:

- Przedstawienie prezentacji podsumowującej
- Dyskusja
- Zebranie zdań odrębnych od członków zespołu

5. Podsumowanie procesu

Pozdrawiamy,



Mateusz Sylwestrzak

wiceprezes stowarzyszenia

+ 48 503 807 808

www.inicjatywamiasto.pl



On Mon, 7 Oct 2024 at 17:45, Mateusz Sylwestrzak <mat.sylwestrzak@inicjatywamiasto.pl> wrote:

Szanowni Państwo,

przesyłam kolejną dawkę aktualności:

1. Spotkanie III - podsumowujące (10.10.2024 r.)

A. Spotkanie odbywa się w godz. 10.00 - 13.00, sala Marszałka Józefa Piłsudskiego Pomorskiego Urzędu Wojewódzkiego, ul. Okopowa 21/27. Prosimy członków Zespołu o kierowanie się do głównego wejścia do Pomorskiego Urzędu Wojewódzkiego (przy portierni) – stamtąd będziecie Państwo kierowani do sali im. Marszałka Józefa Piłsudskiego. **Rejestracja od godz. 9:30.**

B. **Online** - przypominamy o możliwości uczestniczenia online. Prosimy osoby, które chcą dołączyć do nas online o zgłoszenie tego faktu, w celu udostępnienia im linku do spotkania.

2. Sprawozdanie ze spotkania II (25.09.2024 r.)

Udostępniamy [sprawozdanie ze spotkania II](#). Prosimy o ewentualne uwagi od Państwa, na które czekamy do środy, 24 września do godz. 12:00, abyśmy zdążyli je nanieść przed posiedzeniem Zespołu.

3. Materiały

Udostępniamy materiały, które przekazał Pan Adrian Grzegorz:


- [Pismo MKiŚ do DGLP ws linku udost. przez dr hab. M.Giergicznego](#)
- **Dokumentacja sporu (źródło: Fundacja Lasy i Obywatele, zasoby Mapy Lasów Spornych)**
 - [Apel o wstrzymanie wycinki w obrębach 160 i 158](#)
 - [CCF20170718_0001a](#)
 - [odpowiedz](#)
 - [Copy of 23-01-09-petycja-final-rozszerzona](#)
 - [Copy of 23-10-05-petycja-Nadleśnictwo Gdańsk](#)
 - [Copy of Interpelacja nr 29337 - tekst - Sejm Rzeczypospolitej Polskiej](#)
 - [Copy of Interpelacja nr 35366 - tekst - Sejm Rzeczypospolitej Polskiej](#)
 - [Copy of Interpelacja nr 37755 - tekst - Sejm Rzeczypospolitej Polskiej](#)
 - [Copy of petycja-Nadleśnictwo Gdańsk-złożona](#)
 - [Copy of protokol-xxxiii-sesji-rmg](#)
 - [Copy of Rezolucja_Rady_Miasta_Sopotu_w_sprawie_lasow](#)
 - [Copy of rezolucja-ws-ochrony-lasow-tpk](#)
 - [Copy of TPK - artykuły](#)

4. Pozostałe

Obecnie jesteśmy w procesie przygotowania dla Państwa podsumowania, które będzie oddawało rezultat pracy warsztatowej. Priorytetem dla nas jest uzyskanie możliwie najdokładniejszego podsumowania, aby zebrać od Zespołu dużo uwag na czwartkowym spotkaniu podsumowującym, które będzie naszym ostatnim spotkaniem. Z tego względu prosimy o cierpliwość - postaramy się przekazać Państwu podsumowanie przed spotkaniem.

Dołożymy również wszelkich starań by zamieścić na mapie dodatkowe - przesłane przez Zespół warstwy, powinno się to udać przed spotkaniem.

Pozdrawiam,



Mateusz Sylwestrzak

wiceprezes stowarzyszenia
+ 48 503 807 808

www.inicjatywamiasto.pl



On Fri, 27 Sept 2024 at 18:40, Mateusz Sylwestrzak <mat.sylwestrzak@inicjatywamiasto.pl> wrote:
Szanowni Państwo,

w ramach uporządkowania przesyłam garść informacji:

1. Spotkania warsztatowe:

Spotkania odbędą się w sali Marszałka Józefa Piłsudskiego Pomorskiego Urzędu Wojewódzkiego, ul. Okopowa 21/27

1.10 (wtorek) - 11.00 - 14.00

3.10 (czwartek) - 17.00 - 20.00

Spotkania będą odbywały się tylko w formule stacjonarnej, bez transmisji online.

Prosimy o zgłaszanie mailowo terminu kiedy Państwo pojawią się na sesji warsztatowej abyśmy mogli odpowiednio przygotować materiały do pracy.

2. Materiały:

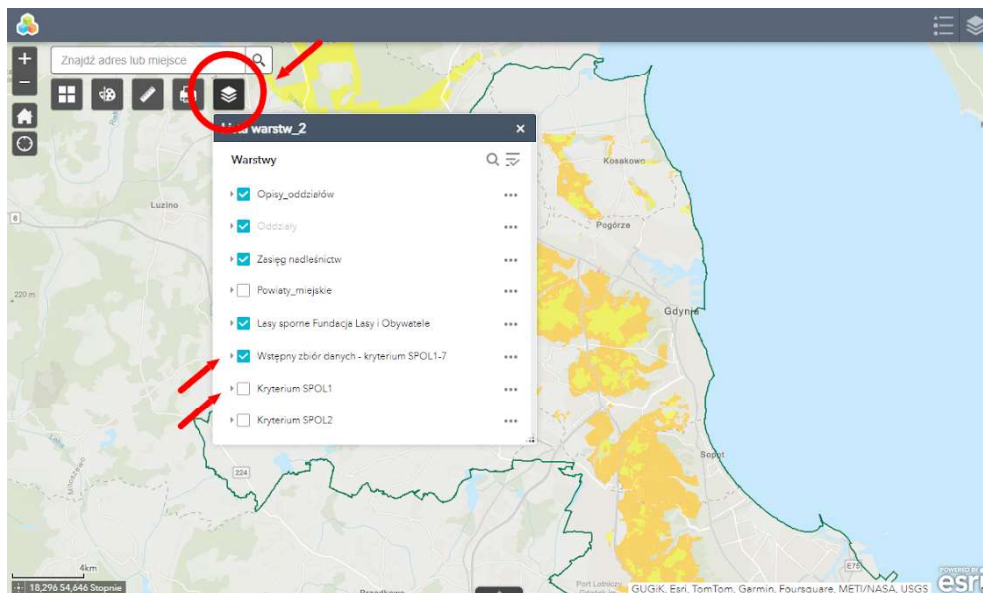
W związku ze zbliżającymi się warsztatami prosimy o bliższe zapoznanie się ze zgromadzonymi materiałami, a w szczególności:

I. Przeglądarka z mapami z wizualizacją obszarów.

Trójmiasto - Mapa obrazująca wstępny zbiór danych na potrzeby prac lokalnych zespołów ds. lasów o wiodącej funkcji społecznej wokół 9 aglomeracji (arcgis.com)

Na mapie klikając przycisk "warstwy" i następnie zaznaczając / odznaczając pozycje na liście można przeglądać obszary, które są propozycjami różnych członków Zespołu do wytyczania lasów o wiodącej funkcji społecznej.

Mapa jest sukcesywnie uzupełniana o nadesłane propozycje.




II. MKiŚ - Wybrane Wytyczne i rekomendacje z ONoL

III. Zasady gospodarowania na obszarach o szczególnych walorach społecznych

Wszystkie udostępnione pliki znajdują się w folderze: [Lasy społeczne - Gdańsk, Sopot, Gdynia](#), do którego dostęp mają członkowie Zespołu.

Pozdrawiam,



Mateusz Sylwestrzak

wiceprezes stowarzyszenia
+ 48 503 807 808

www.inicjatywamiasto.pl



On Thu, 26 Sept 2024 at 16:59, Mateusz Sylwestrzak <mat.sylwestrzak@inicjatywamiasto.pl> wrote:
Szanowni Państwo,

otrzymaliśmy materiały od Pani Anny Moś (Kierowniczka Oddziału w Gdańsku - Trójmiejski Park Krajobrazowy) paczkę materiałów, którą dołączamy do dysku: [TPK_warstwy.zip](#)
Poniżej komentarz Pani Anny:

Przekazane materiały nawiązują do przedstawionej przez mnie na spotkaniu 25.09.2024 r. koncepcji lasów o wiodącej funkcji społecznej. Nie znalazłam czasu, aby przygotować Państwu zbiorczą warstwę z przyporządkowaniem poszczególnych wydziałów /oddziałów do poszczególnych kryteriów. Jestem jednak przekonana, że TPK na całej swej powierzchni będzie spełniał, któreś z określonych w wytycznych kryteriów. Potrzebuję na to jednak znacznie więcej czasu - aktualnie dokonałam drobnej kwerendy danych zebranych na potrzeby tworzenia planu ochrony TPK, a chciałabym jednak swoją wczorajszą prezentację poprzeć danymi przestrzennymi, które mogą przydać się w pracach Zespołu. Część danych była przygotowywana na potrzeby Ogólnopolskiej Narady o Lasach, ale troszkę w innym kontekście. Wydaje mi się jednak, że można je przyjąć także jako materiał wejściowy do dyskusji.

Dane, które Państwu przesyłam zawierają:

- propozycję lasów o wiodącej funkcji społecznej: warstwy o nazwach **LP_TPK**, **LP_otulina** - warstwy stanowią propozycję zasięgu lasów o wiodącej funkcji społecznej, obejmują wszystkie lasy w granicach TPK i otuliny TPK
- w obrębie tych lasów proponuję przyjąć sposoby gospodarowania:
 - wyłączenia - na powierzchniach określonych 4 warstwami: **lasy_referen_akt**, **plan_rez_przyr_akt**, **plan_stan_dokum_akt**, **plan_uz_ekol_akt**, do wyłączeń należy oczywiście doliczyć rezerwat istniejący, które dołączyłam pod nazwą warstwy **stregrB_aft_KOD_BW_I**
 - ograniczenia - na powierzchniach określonych warstwą **ogr_BM_I_3**
 - modyfikacja - na całej pozostałej powierzchni TPK i otuliny
- do materiałów dołączyłam warstwę **Zag_Strug_rez** - rezerwatu przyrody Dolina Zagórskiej Strugi, która jest nieco odmienna od warstwy prezentowanej w warstwie **plan_rez_przyr_akt**. Jest to warstwa udostępniona przez RDOŚ w ramach konsultacji propozycji rezerwatów zaproponowanych przez LP w ramach inicjatywy 100 rezerwatów na 100-lecie LP. Pojawiła się we wrześniu jako już zweryfikowana propozycja. Warto przyjąć wyłączenie z gospodarowania w granicach rezerwatu wg projektu RDOŚ
- do materiałów dołączyłam kilka warstw, które można wykorzystać do określania kryteriów (warstwy źródłowe z PO TPK bez docieć do gruntów LP):

- **stregrB_aft_KOD__BM_III_2** - warstwa obejmująca odtwarzanie funkcji obszarów bezodpływowych oraz mikroretencja obszarowa w lasach (obszary priorytetowe) - bez wątplenia warstwa przydatna do określenia zasięgu kryterium **S6, S7**
- **stregrB_aft_KOD__BK_I_2b**- warstwa obejmująca w planie ochrony strefę nadającą priorytet ochronie terenów o specjalnym znaczeniu społecznym ze względu na potrzebę ochrony zabytków i dziedzictwa kulturowego- warstwa przydatna do określenia zasięgu kryterium **S1**
- **stregrB_aft_KOD__BK_I_2c**- warstwa obejmująca w planie ochrony strefę nadającą priorytet ochronie terenów o specjalnym znaczeniu społecznym ze względu na istotne dla społeczeństwa walory krajobrazowe i rekreacyjne- warstwa przydatna do określenia zasięgu kryterium **S2 i S6**
- **tur_inniowa_tpk**- warstwa obejmująca szlaki turystyczne na terenie TPK (wersja wg stanu na 2021 r., dane dokumentacji planu ochrony, bez korekt przebiegu szlaków po tym roku) - warstwa wymaga aktualizacji, zwłaszcza w zakresie przebiegu szlaków rowerowych, ale może również posłużyć do określenia kryterium **S2, S6**
- **stregrA_aft_KOD__AI_1a, stregrA_aft_KOD__AI_1b, stregrA_aft_KOD__AI_1c** - warstwa obejmująca strefy ochrony bezpośredniej ujęcia wód, ochrony pośredniej wewnętrznej oraz zewnętrznej ujęcia wód - warstwa przydatna do określenia kryterium **S7**

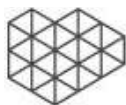
Z poważaniem

--

Anna Moś

Kierownik Oddziału w Gdańsku - Trójmiejski Park Krajobrazowy

Pozdrawiam,



Mateusz Sylwestrzak

wiceprezes stowarzyszenia

+ 48 503 807 808

www.inicjatywamiasto.pl



On Thu, 26 Sept 2024 at 13:38, Mateusz Sylwestrzak <mat.sylwestrzak@inicjatywamiasto.pl> wrote:
Szanowni Państwo,

dziękujemy za wczorajsze spotkanie i ożywioną dyskusję. Poniżej przedstawiamy garść aktualności.

1. Warsztaty

Zgodnie z ustaleniami przyszłotygodniowe sesje warsztatowe odbędą się w następujących terminach:

1.10 (wtorek) - 11.00 - 14.00

3.10 (czwartek) - 17.00 - 20.00

Spotkania będą odbywały się tylko w formule stacjonarnej, bez transmisji online.

Zachęcamy do wzięcia udziału w przynajmniej jednej sesji warsztatowej (oba spotkania będą miały taki sam scenariusz).

Prosimy o zgłaszanie mailowo terminu kiedy Państwo pojawią się na sesji warsztatowej abyśmy mogli odpowiednio przygotować materiały do pracy.

2. Materiały

W nawiązaniu do wczorajszego spotkania – przesyłam Państwu kolejne dokumenty i linki:

1. Przeglądarka z mapami z wizualizacją wytycznych z ONoL przesłanych przez Ministerstwo Klimatu i Środowiska przedstawiona na wczorajszym spotkaniu: [Trójmiasto - Mapa obrazująca wstępny zbiór danych na potrzeby prac lokalnych zespołów ds. lasów o wiodącej funkcji społecznej wokół 9 aglomeracji \(arcgis.com\)](#)

Została ona opracowana w oparciu o dostępne dane i stanowi punkt wyjścia do dalszych prac zespołu.

W przeglądarce znajduje się również warstwa zawierająca „Lasy sporne Fundacji Lasy i Obywatele”, którą MKiŚ proponowało uwzględnić podczas prowadzenia prac (załącznik: [pismo MKiŚ z 16 lipca 2024 r.](#))

Przeglądarka będzie sukcesywnie uzupełniana o nadesłane przez Państwo dane.

2. Pliki w formacie .shp zawierające dane z powyższej przeglądarki (załączniki: [15 SPOL.zip](#), [trójmiasto Fundacja Lasy i Obywatele.zip](#)).

3. Czystorys terenów leśnych Nadleśnictwa Gdańsk wokół Gdańska, Sopotu i Gdyni (załącznik [Lasy Społeczne czystorys](#)).

Ta mapa nie zawiera propozycji – służy temu, żeby członkowie zespołu mogli nanieść tam swoje propozycje lasów społecznych jeśli nie mają możliwości przygotować tego na plikach .shp. Wydruki tych map zainteresowani członkowie Zespołu pobrali wczoraj podczas spotkania.

4. Czyste pliki .shp do składania propozycji zostały Państwu przesłane wcześniej e-mailem

16.09.2024 r. i znajdują się na dysku: Materiały dodatkowe – Dysk Google.


5. Pismo MKiŚ z 25.09.2024 r. zawierające opracowanie udostępnione przez dr hab. Marka Giergicznego – do ewentualnego wykorzystania materiału w pracach Zespołu ([Pismo MKiŚ do DGLP ws linku udost. przez dr hab. M.Giergicznego.pdf](#)).

6. Mapy przesłane przez Pana Pawła Pawlaczka członkom zespołu 23.09.2024 r. znajdują się również na dysku - [mapy](#).

Ze względu na bliski termin następnego spotkania oraz zapisy regulaminu proszę o przesłanie plików dziś do końca dnia, abyśmy mogli użyć je na wtorkowym spotkaniu (lub do poniedziałku, aby użyć je na czwartkowym spotkaniu). Zostaną one niezwłocznie zamieszczone na przeglądarce (punkt 1). Dokumenty przygotowane w formie analogowej (skany itp.) będziemy w pierwszej kolejności przysyłać Państwu w formie pdf i sukcesywnie digitalizować je i umieszczać w przeglądarce. O umieszczaniu plików będą Państwo informowani e-mailem.

Ze względu na krótkie terminy między kolejnymi spotkaniami Prosimy członków Zespołu o wyrozumiałość.

Pozdrawiam,



Mateusz Sylwestrzak

wiceprezes stowarzyszenia
+ 48 503 807 808

www.inicjatywamiasto.pl



On Mon, 23 Sept 2024 at 16:09, Mateusz Sylwestrzak <mat.sylwestrzak@inicjatywamiasto.pl> wrote:

Dzień dobry,

dziękujemy za nadesłane materiały, prezentacje i uwagi. Poniżej zestawienie aktualności:

1. Spotkanie II (25.09.2024 r.)

A. Przypominamy członkom Zespołu, że w razie nieobecności na sali, można dołączyć online. Prosimy osoby, które chcą dołączyć do nas online o zgłoszenie tego faktu, w celu udostępnienia im linku do spotkania.

B. Prezentacje. Wszyscy zgłoszeni prelegenci przesłali swoje materiały, poniżej lista do wglądu:

- Łukasz Latała, Ministerstwo Klimatu i Środowiska - [prezentacja](#);
- Anna Moś, urząd Marszałkowski Woj. Pomorskiego - [prezentacja](#);
- Paweł Pawlaczek, Klub Przyrodników - [prezentacja](#);
- Marzena Niemczyk, Instytut Badawczy Leśnictwa - [prezentacja](#);
- Adrian Grzegorz, Natural Forest Foundation - [prezentacja](#);
- Sebastian Klisz, Lasy Państwowe Nadleśnictwo Gdańsk - [prezentacja](#).

2. Sprawozdanie ze spotkania otwierającego (12.09.2024 r.)

Otrzymaliśmy od Państwa uwagi do sprawozdania, za które dziękujemy. Przypominamy, że na uwagi do sprawozdania czekamy do wtorku, 24 września do godz. 12:00, abyśmy zdążyli je nanieść przed posiedzeniem Zespołu.

3. Materiały dodatkowe

Dysk współdzielony uzupełniliśmy o następujące materiały:

- udostępnione przez Brunona Wołosza:

[Stand-scale reconstruction of late Holocene forest succession on the Gdańsk Upland \(N. Poland\) based on integrated palynological and macrofossil data from pair](#)

[Co wnoszą badania nad historią lasów Trojmiejskiego Parku Krajobrazowego do dyskusji nt. aktualnej gospodarki leśnej?](#)

- udostępnione przez RDLP:

[MKiŚ - Wybrane Wytyczne i rekomendacje z ONoL ;](#)

[Zasady gospodarowania na obszarach o szczególnych walorach społecznych ;](#)

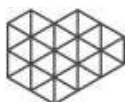
[MKiŚ - Petycja ws. programu zmniejszenia populacji dzików „miejskich” metodami innymi niż odstrzał.](#)

[MKiŚ ws. opinii o gospodarce leśnej na terenie TPK](#)

[MKiŚ ws. opinii o programie zmniejszenia populacji dzików miescie](#)

Zachęcamy do zapoznania się z nimi.

W razie pytań pozostaję do dyspozycji,



Mateusz Sylwestrzak

wiceprezes stowarzyszenia
+ 48 503 807 808

www.inicjatywamiasto.pl



On Fri, 20 Sept 2024 at 16:23, Mateusz Sylwestrzak <mat.sylwestrzak@inicjatywamiasto.pl> wrote:

Szanowni Państwo,

dziękujemy za kontakt i Państwa aktywność, poniżej odnosimy się do kwestii bieżących, a także organizacyjnych, związanych z nadchodzącym spotkaniem.

1. Regulamin. Pod linkiem: [Regulamin](#) - znajduję się projekt tego dokumentu. Prosimy o zapoznanie się z jego treścią. Jednym z pierwszych punktów najbliższego spotkania będzie głosowanie na temat przyjęcia Regulaminu - w przypadku jego zatwierdzenia przez większość członków Zespołu zacznie on oficjalnie obowiązywać.

2. Materiały powiązane z pracami Zespołu, w tym projekt regulaminu, pisma, wnioski, sprawozdania, prezentacje, materiały udostępniane przez członków Zespołu, będą znajdowały się w chmurze na dysku, do którego dostęp mają członkowie Zespołu (dostęp za pomocą adresu mail, którego używamy do komunikacji z Państwem). Wszystkie materiały, które chcecie Państwo udostępnić prosimy o przesłanie bezpośrednio do nas. Materiały zostaną załadowane na dysk, a Zespół zostanie o nich powiadomiony.

Adres dysku: [Lasy społeczne - Gdańsk, Sopot, Gdynia](#)

3. Sprawozdanie ze spotkania otwierającego (12.09.2024 r.)

Sprawozdanie i prezentacja ze spotkania otwierającego dostępne są do pobrania:

[Sprawozdanie](#)

[Prezentacja](#)

Jeżeli macie Państwo uwagi lub uzupełnienia prosimy o przesyłanie ich mailowo do wtorku, 24 września do godz. 12:00, abyśmy zdążyli je nanieść przed posiedzeniem Zespołu.

4. Spotkanie II

A. Miejsce i czas.

Środa, 25.09.2024 r. godz. 17.00 - 20.00,
sala Marszałka Józefa Piłsudskiego Pomorskiego Urzędu Wojewódzkiego, ul. Okopowa 21/27.

B. Formuła

Stacjonarnie i online. Prosimy osoby, które będą dołączać do nas online o zgłoszenie tego faktu, w celu udostępnienia im linku do spotkania.

C. Prezentujący wstępne

Spotkanie będzie miało formułę przedstawiania prezentacji wstępnych związanych z poruszaną przez Zespół tematyką. Do tej pory chęć przedstawienia prezentacji zgłosili:

- Łukasz Latała, Ministerstwo Klimatu i Środowiska
- Anna Moś, urząd Marszałkowski Woj. Pomorskiego
- Paweł Pawlaczyk, Klub Przyrodników
- Marzena Niemczyk, Instytut Badawczy Leśnictwa
- Adrian Grzegorz, Natural Forest Foundation
- Sebastian Klisz, Lasy Państwowe Nadleśnictwo Gdańsk.

Przewidujemy do 15 min na prezentację.

Przypominamy, że **dziś do końca dnia (00.00) przyjmujemy zgłoszenia** chętnych do przedstawienia prezentacji na spotkaniu.

D. Prezentacje do wysłania


Ze względu na prośby nadchodzące od prezentujących proponujemy **przesunięcie terminu nadsyłania prezentacji do poniedziałku, godz. 15.00** (na nasz adres email). W poniedziałek do godziny 16.00 udostępnimy wszystkie prezentacje na dysku i powiadomimy Państwa o tym mailowo.

Jeżeli, któryś z członków zespołu wnosi sprzeciw do zaproponowanego przesunięcia - prosimy o kontakt.

E. Losowanie kolejności

Jako pierwszy prezentację dot. organizacji i regulaminu przedstawi pan Łukasz Latała, Ministerstwo Klimatu i Środowiska. Kolejność pozostałych prezentacji zostanie wylosowana na spotkaniu.

W razie pytań pozostaję do dyspozycji,



Mateusz Sylwestrzak

wiceprezes stowarzyszenia
+ 48 503 807 808

www.inicjatywamiasto.pl



Szanowni Państwo,

myślę, że w naszym zespole wszyscy byliśmy zgodni co do jednego, że wszystkie obszary leśne w granicach Nadleśnictwa Gdańsk powinny zostać uznane za lasy o wiodącej funkcji społecznej. Temu nie sprzeciwiał się nikt.

Najbardziej "po środku" jest scenariusz nr 3 (który uwzględnia zarówno ten z numerem 2 jak i 4). I jest on również moim wyborem. Niemniej jednak żałuję, że w punkcie dotyczącym różnych uzgodnień, czy to dotyczących wyjątków czy ograniczeń wśród instytucji i innych organizacji, z którymi należy je uzgadniać pominęto "gospodarza" tych lasów czy szeroko rozumiane Lasy Państwowe bo to jednak leśnicy pracujący na co dzień w terenie mają największą wiedzę na temat tego co w tych lasach się dzieje, gdzie są zagrożenia, z czego wynikają. I nie podoba mi się bardzo narracja prowadzona przez niektórych członków zespołu uznająca Lasy Państwowe za wroga i instytucję, która chce wyciąć wszystko w pień a my musimy bronić tego żeby cokolwiek w lesie rosło. Bo nie jest to zgodne z prawdą ani rzeczywistością i jest bardzo krzywdzącym poglądem. Podział zastosowany w scenariuszu nr 1 uważam za świetną bazę do dalszych prac nad tymi obszarami.

Chciałabym również podziękować za pracę w ramach zespołu. Czas był bardzo krótki. Mam jednak nadzieję, że tematy te będą pogłębiane i rozwijane w ramach kolejnych spotkań kolejnych zespołów.

Na przyszłość mam jedną uwagę by w pracach lokalnych zespołów brali udział rzeczywiście lokalni społecznicy.

Pozdrawiam

Marta Żebrowska-Baj

Naczelnik Wydziału

WYDZIAŁ ROLNICTWA I OCHRONY ŚRODOWISKA

tel.: +48 58 500 49 46



Starostwo Powiatowe w Pucku
ul. Kolejowa 7B
84-100 Puck

[Klauzula informacyjna ochrony danych osobowych](#)



0nyc38DA4MPkbCCO.png
14K

21 października 2024 10:03

Dzień dobry,
bardzo dziękuję za możliwość współpracy, ubolewam nad tempem prac ze względu na napięty terminarz. Chciałbym poinformować, iż popieram scenariusz nr 1 Pani Anny Moś oraz Pana Pawła Pawlaczyka.

Pozdrawiam

Karol Wrośz

Zastępca Kierownika

ds. planowania przestrzennego

Referat Gospodarki

Przestrzennej i Nieruchomości

Urząd Gminy Wejherowo

ul. Transportowa 1

84-200 Wejherowo
tel. 58 738 67 52

Adrian Wiśniowski - RDLP Gdańsk <adrian.wisniowski@gdansk.lasy.gov.pl>

21 października 2024 10:11

Do: Mateusz Sylwestrzak <mat.sylwestrzak@inicjatywamiasto.pl>, Piotr Czyż <piotr.czyz@inicjatywamiasto.pl>, Veronika Mazurkiewicz <veronika.mazurkiewicz@inicjatywamiasto.pl>, Natalia Biedrzycka <nat.biedrzycka@inicjatywamiasto.pl>
CC: Agnieszka Glińska-Hryckiewicz - RDLP Gdańsk <agnieszka.hryckiewicz@gdansk.lasy.gov.pl>

Poniżej moje uwagi do e-maila Pana Adriana Grzegorza (na niebiesko):

Z poważaniem

Adrian Wiśniowski

Starszy Specjalista SL ds. społecznych funkcji lasu i organizacji

Wydział Organizacji i Społecznych Funkcji Lasu

mob.: 735 255 727

tel. +48 58 321 22 89



Regionalna Dyrekcja
Lasów Państwowych w Gdańsku



80-804 Gdańsk, ul. Rogaczewskiego 9/19

tel. sekr.: + 48 58 321 22 20

www.lasy.gov.pl

Z dniem 25 maja 2018 r. weszły w życie nowe przepisy Unii Europejskiej dotyczące ochrony danych osobowych. W związku z tym, wypełniając obowiązek prawny uregulowany w art. 13 ust. 1 i ust. 2 Rozporządzenia Parlamentu Europejskiego i Rady (UE) 2016/679 z dnia 27 kwietnia 2016 r. w sprawie ochrony osób fizycznych w związku z przetwarzaniem danych osobowych i w sprawie swobodnego przepływu takich danych oraz uchylenia dyrektywy 95/46/WE (Ogólne rozporządzenie o ochronie danych osobowych), Regionalna Dyrekcja Lasów Państwowych w Gdańsku informuje, iż na stronie internetowej: <http://www.gdansk.lasy.gov.pl/rodo> zawarte są szczegółowe informacje w sprawie przetwarzania Państwa danych osobowych.

Dzień dobry,

ponieważ pracownicy Ministerstwa Klimatu i Środowiska nie odpowiedzieli na mój wniosek a termin ustosunkowania się do prośby pana Mateusza o wybór preferowanego scenariusza,

informuję, w imieniu następujących osób:

- Małgorzata Wójcik, - opracowała swój scenariusz wraz z P. Szutowiczem
- Łukasz Piesiewicz, - pełnomocnictwo/upoważnienie???
- Aleksandra Pastuszka, - opowiedziała się za scenariuszem Adriana Grzegorza
- Piotr Kamont, - opowiedział się za scenariuszem Adriana Grzegorza
- Karol Gzyl – opowiedział się za scenariuszem A. Moś i P. Pawlaczyk
- Brunon Wołosz, - pełnomocnictwo/upoważnienie???
- Adrian Grzegorz,
- Ola Gosk - pełnomocnictwo/upoważnienie???

iż wybieramy scenariusz pana Adriana Grzegorza, jako ten który spełni oczekiwania społeczne oraz samorządowe wyartykułowane w dokumentacji sporu:

<https://drive.google.com/drive/folders/13K7nzZtueDIUTGCIhaDSeztIFujXzr-v?usp=sharing>

Z poważaniem

Adrian Grzegorz

Natural Forest Foundation

[ul. Królowej Jadwigi 13/21](#)

[11- 500 Giżycko](#)

T:737 68 56 93

M:fundacja.las.naturalny@gmail.com

www.fundacjalasnaturalny.pl

G | M | F

"Poszerzenie kompetencji, profesjonalizacja i przygotowanie

ruchów obywatelskich do partycypacji w zarządzaniu

ważnymi społecznie, kulturowo i przyrodniczo lasami",

finansowany z funduszy German Marshall Fund of the United States.

pt., 18 paź 2024 o 13:46 Mateusz Sylwestrzak <mat.sylwestrzak@inicjatywamiasto.pl> napisał(a):

Szanowni Państwo,

Przypominamy, że czekamy na Państwa emailę z informacją za którym ze scenariuszy się Państwa opowiadają (do tej pory otrzymaliśmy 3 zgłoszenia). Termin 21.10.2024 (poniedziałek) - 10.00.

Tylko osoby - autorzy, podpisani w nazwach scenariuszy poniżej są automatycznie przypisani jako opowiadający się za scenariuszem.

Nie przesłanie informacji w wyznaczonym terminie będzie odebrane jako wstrzymanie się od głosu.


Dla porządku linkujemy materiały poniżej:

1. [Scenariusz A.Moś & P.Pawłaczyk](#)
2. [Scenariusz Adrian Grzegorz](#)
3. [Scenariusz Małgorzata Wójcik & Paweł Szutowicz](#)
4. [Scenariusz Lasy Państwowe](#)
5. [Scenariusz - podsumowanie wniosków i informacji ze spotkań Zespołu](#)

Folder ze wszystkimi scenariuszami znajduje się tutaj: [SCENARIUSZE](#).

W razie problemów technicznych proszę o kontakt.

Pozdrawiam,

**Mateusz Sylwestrzak**

wiceprezes stowarzyszenia

+ 48 503 807 808

www.inicjatywamiasto.pl

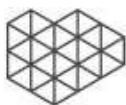
On Thu, 17 Oct 2024 at 11:58, Mateusz Sylwestrzak <mat.sylwestrzak@inicjatywamiasto.pl> wrote:

Szanowni Państwo,

przesyłamy kilka słów wyjaśnienia dotyczącego "[Scenariusz - podsumowanie wniosków i informacji ze spotkań Zespołu](#)":

1. Scenariusz, który przekazaliśmy jest podsumowaniem wniosków i uwag, które otrzymaliśmy na spotkaniach warsztatowych i co do których zgodna była część członków Zespołu.
2. Standardową praktyką w tego typu procesach jest to, że Zespół zgłasza i wypracowuje uwagi a facylitatorzy zbierają je i podsumowują proces.
3. Sądzymy, że [Scenariusz - podsumowanie wniosków i informacji ze spotkań Zespołu](#) odzwierciedla zdanie części członków Zespołu, dlatego proponujemy, aby dać chętnym możliwość opowiedzenia się za nim.
4. W wypadku, gdy żaden z członków Zespołu nie opowie się za scenariuszem proponujemy nie dołączać go do raportu końcowego.

Pozdrawiam,

**Mateusz Sylwestrzak**

wiceprezes stowarzyszenia

+ 48 503 807 808

www.inicjatywamiasto.pl

On Wed, 16 Oct 2024 at 11:04, Mateusz Sylwestrzak <mat.sylwestrzak@inicjatywamiasto.pl> wrote:

Dzień dobry,

dziękujemy autorom za przesłanie scenariuszy zgodnie z wyznaczonym czasem.

Otrzymaliśmy 4 scenariusze, które udostępniamy poniżej (lista wg kolejności wpływu) + scenariusz podsumowanie wniosków i informacji ze spotkań Zespołu:

1. [Scenariusz A.Moś & P.Pawłaczyk](#)
2. [Scenariusz Adrian Grzegorz](#)
3. [Scenariusz Małgorzata Wójcik & Paweł Szutowicz](#)
4. [Scenariusz Lasy Państwowe](#)
5. [Scenariusz - podsumowanie wniosków i informacji ze spotkań Zespołu](#) (przygotowany przez facylitatorów)

Folder ze wszystkimi scenariuszami znajduje się tutaj: [SCENARIUSZE](#).

Zgodnie z ustaleniami członkowie Zespołu mogą przychylić się do któregoś ze scenariuszy. Każdy ze scenariuszy traktujemy jako zdanie odrębne.

- Prosimy o przesłanie informacji poprzez email od każdego członka zespołu indywidualnie za którym scenariuszem się opowiada.
- Nie przesłanie informacji będzie odebrane jako wstrzymanie się od głosu.
- Termin 21.10.2024 (poniedziałek) - 10.00.

W razie pytań pozostają do dyspozycji,



Mateusz Sylwestrzak

wiceprezes stowarzyszenia

+ 48 503 807 808

www.inicjatywamiasto.pl



On Fri, 11 Oct 2024 at 15:43, Mateusz Sylwestrzak <mat.sylwestrzak@inicjatywamiasto.pl> wrote:

Szanowni Państwo,

dziękujemy za udział w spotkaniu. Poniżej przekazujemy szybkie podsumowanie spotkania wraz z wnioskami do dalszej pracy. W trakcie spotkania facylitatorzy zaprezentowali szkic wizji Lasów Społecznych ([link do pliku na dysku](#)) oparty na informacjach i wnioskach przedstawionych w trakcie spotkań jak i przesyłanych po drugim spotkaniu warsztatowym, aby poddać go pod dyskusję i zebrać zdania odrębne. Informacje te zostały skatalogowane zgodnie z wyznaczonymi przez MKiŚ kryteriami. W prezentacji starano się zaprezentować punkty zbieżne w dyskusji jak i zdania odrębne dotyczące zakresu i metod zagospodarowania lasami. Prezentacja spotkała się ze sprzeciwem części członków zespołu, którzy nie widzą możliwości znalezienia w dyskusji zespołu zbieżności. Członkowie zespołu kwestionowali również sposób przedstawienia zebranych informacji, w którym za punkt wyjścia przyjęto kryteria S. Podniesiono kwestie wypracowania innego sposobu przedstawienia wizji członków zespołu. Jedynym punktem zbieżnym w dyskusji jest zgoda zespołu, by cały obszar Nadleśnictwa Gdańsk uznać za Las o wiodącej funkcji społecznej. Ze względu na dużą rozbieżność członków Zespołu w stosunku do wizji Lasów Społecznych i sposobów gospodarowania w takowych Zespół nie może wypracować wspólnego stanowiska dla całości, a także dla fragmentów lasu. Dyskusja ta doprowadziła do wniosku, by rezultaty pracy zespołu przedstawić w sposób wariantowy, jako zestawienie różnych wizji dla całości Lasów Społecznych w formie zdań odrębnych w finalnym raporcie. W odpowiedzi na to pod koniec spotkania uzgodniono dalszy sposób pracy zespołu.

Poniżej przedstawiamy Państwu syntetyczne wnioski:

1. Zgodą całego Zespołu jest to, by cały omawiany w procesie obszar uznać za Las o wiodącej funkcji społecznej.

2. Członkowie Zespołu mają rozbieżne wizje Lasów o wiodącej funkcji społecznej i sposobu gospodarowania.

3. Członkowie Zespołu opracują wariantowe, całościowe scenariusze Lasów o wiodącej funkcji społecznej jako zdania odrębne.

4. Każdy z członków Zespołu lub grupa członków może opracować swój scenariusz.

Do tej pory otrzymaliśmy 3 zgłoszenia. Dodatkowy scenariusz przedłożą facylitatorzy - będzie to synteza wniosków i informacji ze spotkań Zespołu.

5. Prosimy by na pierwszej stronie przesłanego scenariusza znalazł się krótki, maksymalnie półstronicowy opis prezentowanej wizji a w dalszej części opis proponowanych obszarów oraz modyfikacji/ograniczeń/wyłączeń z lub bez przypisywania ich do kryteriów S1-S7.

6. Scenariusze zostaną udostępnione członkom Zespołu i dołączone w całości, bez edycji ze strony facylitatorów jako załącznik do raportu

7. Członkowie po przeanalizowaniu scenariuszy opowiedzą się za jedną z opcji - wybraną przez siebie i zgłoszą to do facylitatorów w formie mailowej.

Harmonogram prac:

- 16.10.2024 (środa) 10.00 - przesłanie scenariuszy Lasów o wiodącej funkcji społecznej do facylitatorów;
- 16.10.2024 (środa) 11.00 - udostępnienie scenariuszy członkom Zespołu
- 21.10.2024 (poniedziałek) 10.00 - zgłoszenie członka zespołu do facylitatorów za którym z wariantów się opowiada
- 21.10.2024 (poniedziałek) 18.00 - Przesłanie Raportu podsumowującego proces do członków Zespołu ([szablon raportu MKiŚ na dysku](#))
- 23.10.2024 r. (środa) 10.00 - Zebranie końcowych uwag do Raportu.
- 24.10.2024 r. (czwartek) - Ostateczne zatwierdzenie Raportu przez członków Zespołu
- 25.10.2024 r. (piątek) - Przesłanie raportu do Regionalnej Dyrekcji Lasów Państwowych w Gdańsku
- 28.10.2024 r. (poniedziałek) - Przesłanie Raportu do Dyrekcji Generalnej Lasów Państwowych - Zakończenie Prac Zespołu
- 31.10.2024 r. (czwartek) - Przesłanie Raportu przez Dyrekcję Generalną Lasów Państwowych do Pomorskiego Urzędu Wojewódzkiego w Gdańsku

Liczymy, że zaproponowane przez nas rozwiązanie spotka się z Państwa akceptacją, co pozwoli nam przygotować Raport, do którego zostaliśmy zobligowani.
W przypadku uwag do powyższego lub jakichkolwiek wątpliwości prosimy o odpowiedź na poniższego maila o opcji odpowiedz do wszystkich.

Pozdrawiamy,



Mateusz Sylwestrzak

wiceprezes stowarzyszenia

+ 48 503 807 808

www.inicjatywamiasto.pl



On Wed, 9 Oct 2024 at 20:45, Mateusz Sylwestrzak <mat.sylwestrzak@inicjatywamiasto.pl> wrote:

Szanowni Państwo,

poniżej kilka informacji organizacyjnych dotyczących dalszych prac Zespołu.

1. Na wspólnym dysku załączyliśmy dodatkowe [materiały przesłane przez MKiS wraz z kompletem załączników](#),
2. Na wspólnym dysku załączyliśmy materiały przesłane przez Pana Adriana Grzegorza dotyczące [Wyspy Sobieszewskiej](#) oraz [Stanowisko Samorządów nt PUL Nadleśnictwa Gdańsk](#)
3. Na wspólnym dysku załączyliśmy sprawozdania ze [spotkania numer 2](#) oraz ze [spotkań 3 i 4](#)
4. Agenda spotkania podsumowującego:
 - Przedstawienie prezentacji podsumowującej
 - Dyskusja
 - Zebranie zdań odrębnych od członków zespołu
5. Podsumowanie procesu

Pozdrawiamy,



Mateusz Sylwestrzak

wiceprezes stowarzyszenia

+ 48 503 807 808

www.inicjatywamiasto.pl



On Mon, 7 Oct 2024 at 17:45, Mateusz Sylwestrzak <mat.sylwestrzak@inicjatywamiasto.pl> wrote:

Szanowni Państwo,

przesyłam kolejną dawkę aktualności:

1. Spotkanie III - podsumowujące (10.10.2024 r.)

A. Spotkanie odbywa się w godz. 10.00 - 13.00, sala Marszałka Józefa Piłsudskiego Pomorskiego Urzędu Wojewódzkiego, [ul. Okopowa 21/27](#). Prosimy członków Zespołu o kierowanie się do głównego wejścia do Pomorskiego Urzędu Wojewódzkiego (przy portierni) – stamtąd będziecie Państwo kierowani do sali im. Marszałka Józefa Piłsudskiego. **Rejestracja od godz. 9:30.**

B. Online - przypominamy o możliwości uczestniczenia online. Prosimy osoby, które chcą dołączyć do nas online o zgłoszenie tego faktu, w celu udostępnienia im linku do spotkania.

2. Sprawozdanie ze spotkania II (25.09.2024 r.)

Udostępniamy [sprawozdanie ze spotkania II](#). Prosimy o ewentualne uwagi od Państwa, na które czekamy do środy, 24 września do godz. 12:00, abyśmy zdążyli je nanieść przed posiedzeniem Zespołu.

3. Materiały

Udostępniamy materiały, które przekazał Pan Adrian Grzegorz:


- [Pismo MKiŚ do DGLP ws linku udost. przez dr hab. M.Giergiczego](#)
- **Dokumentacja sporu (źródło: Fundacja Lasy i Obywatele, zasoby Mapy Lasów Spornych)**
 - [Apel o wstrzymanie wycinki w obrębach 160 i 158](#)
 - [CCF20170718_0001a](#)
 - [odpowiedz](#)
 - [Copy of 23-01-09-petycja-final-rozszerzona](#)
 - [Copy of 23-10-05-petycja-Nadleśnictwo Gdańsk](#)
 - [Copy of Interpelacja nr 29337 - tekst - Sejm Rzeczypospolitej Polskiej](#)
 - [Copy of Interpelacja nr 35366 - tekst - Sejm Rzeczypospolitej Polskiej](#)
 - [Copy of Interpelacja nr 37755 - tekst - Sejm Rzeczypospolitej Polskiej](#)
 - [Copy of petycja-Nadleśnictwo Gdańsk-złożona](#)
 - [Copy of protokół-xxxiii-sesji-rmg](#)
 - [Copy of Rezolucja_Rady_Miasta_Sopotu_w_sprawie_lasów](#)
 - [Copy of rezolucja-ws-ochrony-lasow-tpk](#)
 - [Copy of TPK - artykuły](#)

4. Pozostałe

Obecnie jesteśmy w procesie przygotowania dla Państwa podsumowania, które będzie oddawało rezultat pracy warsztatowej. Priorytetem dla nas jest uzyskanie możliwie najdokładniejszego podsumowania, aby zebrać od Zespołu dużo uwag na czwartkowym spotkaniu podsumowującym, które będzie naszym ostatnim spotkaniem. Z tego względu prosimy o cierpliwość - postaramy się przekazać Państwu podsumowanie przed spotkaniem.

Dołożymy również wszelkich starań by zamieścić na mapie dodatkowe - przesłane przez Zespół warstwy, powinno się to udać przed spotkaniem.

Pozdrawiam,



Mateusz Sylwestrzak

wiceprezes stowarzyszenia

+ 48 503 807 808

www.inicjatywamiasto.pl



On Fri, 27 Sept 2024 at 18:40, Mateusz Sylwestrzak <mat.sylwestrzak@inicjatywamiasto.pl> wrote:

Szanowni Państwo,

w ramach uporządkowania przesyłam garść informacji:

1. Spotkania warsztatowe:

Spotkania odbędą się w sali Marszałka Józefa Piłsudskiego Pomorskiego Urzędu Wojewódzkiego, [ul. Okopowa 21/27](#)

1.10 (wtorek) - 11.00 - 14.00

3.10 (czwartek) - 17.00 - 20.00

Spotkania będą odbywały się tylko w formule stacjonarnej, bez transmisji online.

Prosimy o zgłaszanie mailowo terminu kiedy Państwo pojawią się na sesji warsztatowej abyśmy mogli odpowiednio przygotować materiały do pracy.

2. Materiały:

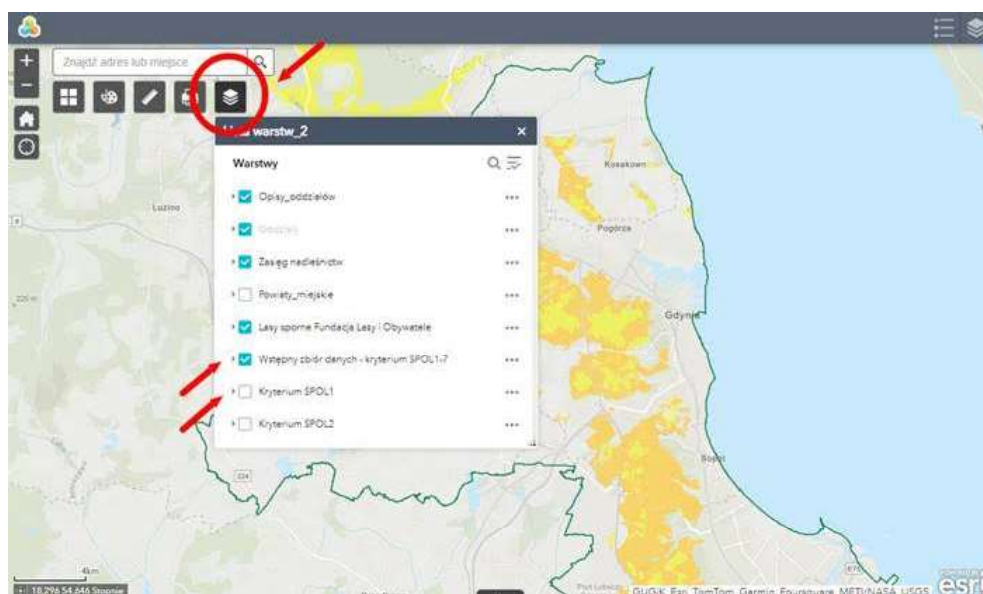
W związku ze zbliżającymi się warsztatami prosimy o bliższe zapoznanie się ze zgromadzonymi materiałami, a w szczególności:

I. Przeglądarka z mapami z wizualizacją obszarów.

Trójmiasto - Mapa obrazująca wstępny zbiór danych na potrzeby prac lokalnych zespołów ds. lasów o wiodącej funkcji społecznej wokół 9 aglomeracji ([arcgis.com](#))

Na mapie klikając przycisk "warstwy" i następnie zaznaczając / odznaczając pozycje na liście można przeglądać obszary, które są propozycjami różnych członków Zespołu do wytyczania lasów o wiodącej funkcji społecznej.

Mapa jest sukcesywnie uzupełniana o nadesłane propozycje.



II. MKiŚ - Wybrane Wytyczne i rekomendacje z ONoL

III. Zasady gospodarowania na obszarach o szczególnych walorach społecznych

Wszystkie udostępnione pliki znajdują się w folderze: [Lasy społeczne - Gdańsk, Sopot, Gdynia](#), do którego dostęp mają członkowie Zespołu.

Pozdrawiam,



Mateusz Sylwestrzak

wiceprezes stowarzyszenia

+ 48 503 807 808

www.inicjatywamiasto.pl



On Thu, 26 Sept 2024 at 16:59, Mateusz Sylwestrzak <mat.sylwestrzak@inicjatywamiasto.pl> wrote:

Szanowni Państwo,

otrzymaliśmy materiały od Pani Anny Moś (Kierowniczką Oddziału w Gdańsku - Trójmiejski Park Krajobrazowy) paczkę materiałów, którą dołączamy do dysku: [TPK_warstwy.zip](#)

Poniżej komentarz Pani Anny:

Przekazane materiały nawiązują do przedstawionej przez mnie na spotkaniu 25.09.2024 r. koncepcji lasów o wiodącej funkcji społecznej. Nie znalazłam czasu, aby przygotować Państwu zbiorczą warstwę z przyporządkowaniem poszczególnych wydziałów /oddziałów do poszczególnych kryteriów. Jestem jednak przekonana, że TPK na całej swej powierzchni będzie spełniał, któreś z określonych w wytycznych kryteriów. Potrzebuję na to jednak znacznie więcej czasu - aktualnie dokonałam drobnej kwerendy danych zebranych na potrzeby tworzenia planu ochrony TPK, a chciałabym jednak swoją wczorajszą prezentację poprzeć danymi przestrzennymi, które mogą przydać się w pracach Zespołu. Część danych była przygotowywana na potrzeby Ogólnopolskiej Narady o Lasach, ale troszkę w innym kontekście. Wydaje mi się jednak, że można je przyjąć także jako materiał wejściowy do dyskusji.

Dane, które Państwu przesyłam zawierają:

- propozycję lasów o wiodącej funkcji społecznej: warstwy o nazwach **LP_TPK**, **LP_otulina** - warstwy stanowią propozycję zasięgu lasów o wiodącej funkcji społecznej, obejmują wszystkie lasy w granicach TPK i otuliny TPK
- w obrębie tych lasów proponuję przyjąć sposoby gospodarowania:
 - wyłączenia - na powierzchniach określonych 4 warstwami: **lasy_referen_akt**, **plan_rez_przyr_akt**, **plan_stan_dokum_akt**, **plan_uz_ekol_akt**, do wyłączeń należy oczywiście doliczyć rezerwat istniejące, które dołączyłam pod nazwą warstwy **stregB_aft_KOD__BW_I**
 - ograniczenia - na powierzchniach określonych warstwą **ogr_BM_I_3**
 - modyfikacja - na całej pozostałej powierzchni TPK i otuliny
- do materiałów dołączyłam warstwę **Zag_Strug_rez** - rezerwatu przyrody Dolina Zagórskiej Strugi, która jest nieco odmienna od warstwy prezentowanej w warstwie **plan_rez_przyr_akt**. Jest to warstwa udostępniona przez RDOŚ w ramach konsultacji propozycji rezerwatów zaproponowanych przez LP w ramach inicjatywy 100 rezerwatów na 100-lecie LP. Pojawiła się we wrześniu jako już zweryfikowana propozycja. Warto przyjąć wyłączenie z gospodarowania w granicach rezerwatu wg projektu RDOŚ

- do materiałów dołączyłam kilka warstw, które można wykorzystać do określania kryteriów (warstwy źródłowe z PO TPK bez docięć do gruntów LP):
- **stregrB_aft_KOD__BM_III_2** - warstwa obejmująca odtwarzanie funkcji obszarów bezodpływowych oraz mikroretencja obszarowa w lasach (obszary priorytetowe) - bez wątplenia warstwa przydatna do określenia zasięgu kryterium **S6, S7**
- **stregrB_aft_KOD__BK_I_2b** - warstwa obejmująca w planie ochrony strefę nadającą priorytet ochronie terenów o specjalnym znaczeniu społecznym ze względu na potrzebę ochrony zabytków i dziedzictwa kulturowego- warstwa przydatna do określenia zasięgu kryterium **S1**
- **stregrB_aft_KOD__BK_I_2c** - warstwa obejmująca w planie ochrony strefę nadającą priorytet ochronie terenów o specjalnym znaczeniu społecznym ze względu na istotne dla społeczeństwa walory krajobrazowe i rekreacyjne- warstwa przydatna do określenia zasięgu kryterium **S2 i S6**
- **tur liniowa_tpk** - warstwa obejmująca szlaki turystyczne na terenie TPK (wersja wg stanu na 2021 r., dane dokumentacji planu ochrony, bez korekt przebiegu szlaków po tym roku) - warstwa wymaga aktualizacji, zwłaszcza w zakresie przebiegu szlaków rowerowych, ale może również posłużyć do określenia kryterium **S2, S6**
- **stregrA_aft_KOD__AI_1a, stregrA_aft_KOD__AI_1b, stregrA_aft_KOD__AI_1c** - warstwa obejmująca strefy ochrony bezpośredniej ujęcia wód, ochrony pośredniej wewnętrznej oraz zewnętrznej ujęcia wód - warstwa przydatna do określenia kryterium **S7**

Z poważaniem

--

Anna Moś

Kierownik Oddziału w Gdańsku - Trójmiejski Park Krajobrazowy

Pozdrawiam,



Mateusz Sylwestrzak

wiceprezes stowarzyszenia

+ 48 503 807 808

www.inicjatywamiasto.pl



On Thu, 26 Sept 2024 at 13:38, Mateusz Sylwestrzak <mat.sylwestrzak@inicjatywamiasto.pl> wrote:

Szanowni Państwo,

dziękujemy za wczorajsze spotkanie i ożywioną dyskusję. Poniżej przedstawiamy garść aktualności.

1. Warsztaty

Zgodnie z ustaleniami przyszłotygodniowe sesje warsztatowe odbędą się w następujących terminach:

1.10 (wtorek) - 11.00 - 14.00

3.10 (czwartek) - 17.00 - 20.00

Spotkania będą odbywały się tylko w formule stacjonarnej, bez transmisji online.

Zachęcamy do wzięcia udziału w przynajmniej jednej sesji warsztatowej (oba spotkania będą miały taki sam scenariusz).

Prosimy o zgłaszanie mailowo terminu kiedy Państwo pojawią się na sesji warsztatowej abyśmy mogli odpowiednio przygotować materiały do pracy.

2. Materiały

W nawiązaniu do wczorajszego spotkania – przesyłam Państwu kolejne dokumenty i linki:

1. Przeglądarka z mapami z wizualizacją wytycznych z ONoL przesłanych przez Ministerstwo Klimatu i Środowiska przedstawiona na wczorajszym spotkaniu: [Trójmiasto - Mapa obrazująca wstępny zbiór danych na potrzeby prac lokalnych zespołów ds. lasów o wiodącej funkcji społecznej wokół 9 aglomeracji \(arcgis.com\)](#)

Została ona opracowana w oparciu o dostępne dane i stanowi punkt wyjścia do dalszych prac zespołu.

W przeglądarce znajduje się również warstwa zawierająca „Lasy sporne Fundacji Lasy i Obywatele”, którą MKiŚ proponowało uwzględnić podczas prowadzenia prac ([załącznik: pismo MKiŚ z 16 lipca 2024 r.](#))

Przeglądarka będzie sukcesywnie uzupełniana o nadesłane przez Państwo dane.

2. Pliki w formacie .shp zawierające dane z powyższej przeglądarki (załączniki: [15 SPOL.zip](#), [trójmiasto Fundacja Lasy i Obywatele.zip](#)).

3. Czystorys terenów leśnych Nadleśnictwa Gdańsk wokół Gdańska, Sopotu i Gdyni (załącznik [Lasy Społeczne czystorys](#)).

Ta mapa nie zawiera propozycji – służy temu, żeby członkowie zespołu mogli nanieść tam swoje propozycje lasów społecznych jeśli nie mają możliwości przygotować tego na plikach .shp. Wydruki tych map zainteresowani członkowie Zespołu pobrali wczoraj podczas spotkania.

4. Czyste pliki .shp do składania propozycji zostały Państwu przesłane wcześniej e-mailem 16.09.2024 r. i znajdują się na dysku: Materiały dodatkowe – Dysk Google.

5. Pismo MKiŚ z 25.09.2024 r. zawierające opracowanie udostępnione przez dr hab. Marka Giergicznego – do ewentualnego wykorzystania materiału w pracach Zespołu ([Pismo MKiŚ do DGLP ws linku udost. przez dr hab. M.Giergicznego.pdf](#)).

6. Mapy przesłane przez Pana Pawła Pawlaczuka członkom zespołu 23.09.2024 r. znajdują się również na dysku - [mapy](#).

Ze względu na bliski termin następnego spotkania oraz zapisy regulaminu proszę o przesłanie plików dziś do końca dnia, abyśmy mogli użyć je na wtorkowym spotkaniu (lub do poniedziałku, aby użyć je na czwartkowym spotkaniu). Zostaną one niezwłocznie zamieszczone na przeglądarce (punkt 1). Dokumenty przygotowane w formie analogowej (skany itp.) będziemy w pierwszej kolejności przysyłać Państwu w formie pdf i sukcesywnie digitalizować je i umieszczać w przeglądarce. O umieszczaniu plików będą Państwo informowani e-mailem.

Ze względu na krótkie terminy między kolejnymi spotkaniami Prosimy członków Zespołu o wyrozumiałość.

Pozdrawiam,



Mateusz Sylwestrzak

wiceprezes stowarzyszenia

+ 48 503 807 808

www.inicjatywamiasto.pl



On Mon, 23 Sept 2024 at 16:09, Mateusz Sylwestrzak <mat.sylwestrzak@inicjatywamiasto.pl> wrote:

Dzień dobry,

dziękujemy za nadesłane materiały, prezentacje i uwagi. Poniżej zestawienie aktualności:

1. Spotkanie II (25.09.2024 r.)

A. Przypominamy członkom Zespołu, że w razie nieobecności na sali, można dołączyć online. Prosimy osoby, które chcą dołączyć do nas online o zgłoszenie tego faktu, w celu udostępnienia im linku do spotkania.

B. Prezentacje. Wszyscy zgłoszeni prelegenci przesłali swoje materiały, poniżej lista do wglądu:

- Łukasz Latała, Ministerstwo Klimatu i Środowiska - [prezentacja](#);
- Anna Moś, urząd Marszałkowski Woj. Pomorskiego - [prezentacja](#);
- Paweł Pawlaczyk, Klub Przyrodników - [prezentacja](#);
- Marzena Niemczyk, Instytut Badawczy Leśnictwa - [prezentacja](#);
- Adrian Grzegorz, Natural Forest Foundation - [prezentacja](#);
- Sebastian Klisz, Lasy Państwowe Nadleśnictwo Gdańsk - [prezentacja](#).

2. Sprawozdanie ze spotkania otwierającego (12.09.2024 r.)

Otrzymaliśmy od Państwa uwagi do sprawozdania, za które dziękujemy. Przypominamy, że na uwagi do sprawozdania czekamy do wtorku, 24 września do godz. 12:00, abyśmy zdążyli je nanieść przed posiedzeniem Zespołu.

3. Materiały dodatkowe

Dysk współdzielony uzupełniliśmy o następujące materiały:

- udostępnione przez Brunona Wołosza:

[Stand-scale reconstruction of late Holocene forest succession on the Gdańsk Upland \(N. Poland\) based on integrated palynological and macrofossil data from pair](#)

[Co wnoszą badania nad historią lasów Trojmiejskiego Parku Krajobrazowego do dyskusji nt. aktualnej gospodarki leśnej?](#)

- udostępnione przez RDLP:

[MKiŚ - Wybrane Wytyczne i rekomendacje z ONoL ;](#)

[Zasady gospodarowania na obszarach o szczególnych walorach społecznych ;](#)

[MKiŚ - Petycja ws. programu zmniejszenia populacji dzików „miejskich” metodami innymi niż odstrzał.](#)

[MKiŚ ws. opinii o gospodarce leśnej na terenie TPK](#)

[MKiŚ ws. opinii o programie zmniejszenia populacji dzików w mieście](#)

Zachęcamy do zapoznania się z nimi.

W razie pytań pozostaję do dyspozycji,

**Mateusz Sylwestrzak**

wiceprezes stowarzyszenia

+ 48 503 807 808

www.inicjatywamiasto.pl

On Fri, 20 Sept 2024 at 16:23, Mateusz Sylwestrzak <mat.sylwestrzak@inicjatywamiasto.pl> wrote:

Szanowni Państwo,

dziękujemy za kontakt i Państwa aktywność, poniżej odnosimy się do kwestii bieżących, a także organizacyjnych, związanych z nadchodzącym spotkaniem.

1. Regulamin. Pod linkiem: [Regulamin](#) - znajduję się projekt tego dokumentu. Prosimy o zapoznanie się z jego treścią. Jednym z pierwszych punktów najbliższego spotkania będzie głosowanie na temat przyjęcia Regulaminu - w przypadku jego zatwierdzenia przez większość członków Zespołu zacznie on oficjalnie obowiązywać.

2. Materiały powiązane z pracami Zespołu, w tym projekt regulaminu, pisma, wnioski, sprawozdania, prezentacje, materiały udostępniane przez członków Zespołu, będą znajdowały się w chmurze na dysku, do którego dostęp mają członkowie Zespołu (dostęp za pomocą adresu mail, którego używamy do komunikacji z Państwem). Wszystkie materiały, które chcecie Państwo udostępnić prosimy o przesłanie bezpośrednio do nas. Materiały zostaną załadowane na dysk, a Zespół zostanie o nich powiadomiony.

Adres dysku: [Lasy społeczne - Gdańsk, Sopot, Gdynia](#)

3. Sprawozdanie ze spotkania otwierającego (12.09.2024 r.)

Sprawozdanie i prezentacja ze spotkania otwierającego dostępne są do pobrania:

[Sprawozdanie](#)

[Prezentacja](#)

Jeżeli macie Państwo uwagi lub uzupełnienia prosimy o przesyłanie ich mailowo do wtorku, 24 września do godz. 12:00, abyśmy zdążyli je nanieść przed posiedzeniem Zespołu.

4. Spotkanie II

A. Miejsce i czas.

Środa, 25.09.2024 r. godz. 17.00 - 20.00,

sala Marszałka Józefa Piłsudskiego Pomorskiego Urzędu Wojewódzkiego, ul. Okopowa 21/27.

B. Formuła

Stacjonarnie i online. Prosimy osoby, które będą dołączać do nas online o zgłoszenie tego faktu, w celu udostępnienia im linku do spotkania.

C. Prezentujący wstępne

Spotkanie będzie miało formułę przedstawiania prezentacji wstępnych związanych z poruszaną przez Zespół tematyką. Do tej pory chęć przedstawienia prezentacji zgłosili:

- Łukasz Latała, Ministerstwo Klimatu i Środowiska
- Anna Moś, urząd Marszałkowski Woj. Pomorskiego
- Paweł Pawlaczyk, Klub Przyrodników
- Marzena Niemczyk, Instytut Badawczy Leśnictwa
- Adrian Grzegorz, Natural Forest Foundation
- Sebastian Klisz, Lasy Państwowe Nadleśnictwo Gdańsk.

Przewidujemy do 15 min na prezentację.

Przypominamy, że **dziś do końca dnia (00.00) przyjmujemy zgłoszenia** chętnych do przedstawienia prezentacji na spotkaniu.

D. Prezentacje do wysłania

Ze względu na prośby nadchodzące od prezentujących proponujemy **przesunięcie terminu nadsyłania prezentacji do poniedziałku, godz. 15.00** (na nasz adres email). W poniedziałek do godziny 16.00 udostępnimy wszystkie prezentacje na dysku i powiadomimy Państwa o tym mailowo.

Jeżeli, któryś z członków zespołu wnosi sprzeciw do zaproponowanego przesunięcia - prosimy o kontakt.

E. Losowanie kolejności

Jako pierwszy prezentację dot. organizacji i regulaminu przedstawi pan Łukasz Latała, Ministerstwo Klimatu i Środowiska. Kolejność pozostałych prezentacji zostanie wylosowana na spotkaniu.

W razie pytań pozostają do dyspozycji,



Mateusz Sylwestrzak

wiceprezes stowarzyszenia

+ 48 503 807 808

www.inicjatywamiasto.pl



Szanowni Państwo,

myślę, że w naszym zespole wszyscy byliśmy zgodni co do jednego, że wszystkie obszary leśne w granicach Nadleśnictwa Gdańsk powinny zostać uznane za lasy o wiodącej funkcji społecznej. Temu nie sprzeciwiał się nikt.

Najbardziej "po środku" jest scenariusz nr 3 (który uwzględnia zarówno ten z numerem 2 jak i 4). I jest on również moim wyborem. Niemniej jednak żałuję, że w punkcie dotyczącym różnych uzgodnień, czy to dotyczących wyjątków czy ograniczeń wśród instytucji i innych organizacji, z którymi należy je uzgadniać pominięto "gospodarza" tych lasów czy szeroko rozumiane Lasy Państwowe bo to jednak leśnicy pracujący na co dzień w terenie mają największą wiedzę na temat tego co w tych lasach się dzieje, gdzie są zagrożenia, z czego wynikają. I nie podoba mi się bardzo narracja prowadzona przez niektórych członków zespołu uznająca Lasy Państwowe za wroga i instytucję, która chce wyciąć wszystko w pień a my musimy bronić tego żeby cokolwiek w lesie rosło. Bo nie jest to zgodne z prawdą ani rzeczywistością i jest bardzo krzywdzącym poglądem. Podział zastosowany w scenariuszu nr 1 uważam za świetną bazę do dalszych prac nad tymi obszarami.

Chciałabym również podziękować za pracę w ramach zespołu. Czas był bardzo krótki. Mam jednak nadzieję, że tematy te będą pogłębiane i rozwijane w ramach kolejnych spotkań kolejnych zespołów.

Na przyszłość mam jedną uwagę by w pracach lokalnych zespołów brali udział rzeczywiście lokalni społecznicy.

Pozdrawiam

Marta Żebrowska-Baj

Naczelnik Wydziału

WYDZIAŁ ROLNICTWA I OCHRONY ŚRODOWISKA
tel.: +48 58 500 49 46



Starostwo Powiatowe w Pucku

ul. Kolejowa 7B

84-100 Puck

[Klauzula informacyjna ochrony danych osobowych](#)



0nyc38DA4MPkbCCO.png
14K

Natural Forest Foundation

Do: Mateusz Sylwestrzak <mat.sylwestrzak@inicjatywamiasto.pl>

21 października 2024 10:22

Po konsultacji z niektórymi członkami Zespołu Lasów Społecznych Trójmiasta, przesyłam skorygowane stanowisko

Wprowadzone zmiany:

Było:

Dzień dobry,
ponieważ pracownicy Ministerstwa Klimatu i Środowiska nie odpowiedzieli na mój wniosek a termin ustosunkowania się do prośby pana Mateusza o wybór preferowanego scenariusza, informuję, w imieniu następujących osób:

- Małgorzata Wójcik,
- Łukasz Piesiewicz,
- Aleksandra Pastuszka,
- Piotr Kamont,
- Karol Gzyl
- Brunon Wołosz,
- Adrian Grzegorz,

- Ola Gosk

iz wybieramy scenariusz pana Adriana Grzegorz, jako ten który spełni oczekiwania społeczne oraz samorządowe wyartykułowane w dokumentacji sporu:

<https://drive.google.com/drive/folders/13K7nzZtueDIUTGCIhaDSeztIFujXzr-v?usp=sharing>

Jest:

Dzień dobry,

ponieważ pracownicy Ministerstwa Klimatu i Środowiska nie odpowiedzieli na mój wniosek a termin ustosunkowania się do prośby pana Mateusza o wybór preferowanego scenariusza, informuję, w imieniu następujących osób:

- Małgorzata Wójcik,
- Łukasz Piesiewicz,
- Aleksandra Pastuszka,
- Piotr Kamont,
- Brunon Wołosz,
- Adrian Grzegorz,

iz wybieramy scenariusz pana Adriana Grzegorz, jako ten który spełni oczekiwania społeczne oraz samorządowe wyartykułowane w dokumentacji sporu:

<https://drive.google.com/drive/folders/13K7nzZtueDIUTGCIhaDSeztIFujXzr-v?usp=sharing>

Z poważaniem

Adrian Grzegorz

Natural Forest Foundation

ul. Królowej Jadwigi 13/21

11- 500 Giżycko

T:737 68 56 93

M:fundacja.las.naturalny@gmail.com

www.fundacjalasnaturalny.pl

G | M | F

"Poszerzenie kompetencji, profesjonalizacja i przygotowanie
ruchów obywatelskich do partycypacji w zarządzaniu
ważnymi społecznie, kulturowo i przyrodniczo lasami",
finansowany z funduszy German Marshall Fund of the United States.

[Ukryto cytowany tekst]

Agnieszka Glińska-Hryckiewicz - RDLP Gdańsk <agnieszka.hryckiewicz@gdansk.lasy.gov.pl>

21 października 2024 10:27

Do: Adrian Wiśniowski - RDLP Gdańsk <adrian.wisniowski@gdansk.lasy.gov.pl>, Mateusz Sylwestrzak
<mat.sylwestrzak@inicjatywamiasto.pl>, Piotr Czyż <piotr.czyz@inicjatywamiasto.pl>, Natalia Biedrzycka
<nat.biedrzycka@inicjatywamiasto.pl>, Weronika Mazurkiewicz <weronika.mazurkiewicz@inicjatywamiasto.pl>

Z moimi uwagami

Z poważaniem

Agnieszka Hryckiewicz

Naczelnik Wydziału

Wydział Organizacji i Społecznych Funcji Lasu

tel. kom.: +48 608 624 399

tel. 58 32 12 289



Regionalna Dyrekcja
Lasów Państwowych w Gdańsku



80-804 Gdańsk, ul. Rogaczewskiego 9/19

tel.: +48 58 32 12 298, tel. sekr.: +48 58 32 12 220

www.gdansk.lasy.gov.pl

Z dniem 25 maja 2018 r. weszły w życie nowe przepisy Unii Europejskiej dotyczące ochrony danych osobowych. W związku z tym, wypełniając obowiązek prawny uregulowany w art. 13 ust. 1 i ust. 2 Rozporządzenia Parlamentu Europejskiego i Rady (UE) 2016/679 z dnia 27 kwietnia 2016 r. w sprawie ochrony osób fizycznych w związku z przetwarzaniem danych osobowych i w sprawie swobodnego przepływu takich danych oraz uchylenia dyrektywy 95/46/WE (Ogólne rozporządzenie o ochronie danych osobowych), Regionalna Dyrekcja Lasów Państwowych w Gdańsku informuje, iż na stronie internetowej: <http://www.gdansk.lasy.gov.pl/rodo> zawarte są szczegółowe informacje w sprawie przetwarzania Państwa danych osobowych
[Ukryto cytowany tekst]

**AH Finał raport.docx**

403K

Magdalena Bartczak magdalena1@reda.pl

21 października 2024 11:52

Dzień dobry,

Bardzo dziękuję za możliwość współpracy.

Chciałabym poinformować, iż popieram scenariusz nr 1 Pani Anny Moś oraz Pana Pawła Pawlaczyka.

Z poważaniem

Magdalena Bartczak

Referat Inwestycji i Inżynierii Miejskiej

Urząd Miasta w Redzie

ul. Gdańska 33

84-240 Reda


tel. 58 678-80-32

506 763 195



Mateusz Sylwestrzak <mat.sylwestrzak@inicjatywamiasto.pl>
Do: Piotr Czyż <piotr.czyz@inicjatywamiasto.pl>

21 października 2024 14:58

**Mateusz Sylwestrzak**

wiceprezes stowarzyszenia

+ 48 503 807 808

www.inicjatywamiasto.pl

----- Forwarded message -----

From: <k.wrosz@ugwejherowo.pl>

Date: Thu, 3 Oct 2024 at 08:01

Subject: Re: Zespół ds. lasów - Gdańsk, Sopot, Gdynia - organizacja + spotkanie II

To: Mateusz Sylwestrzak <mat.sylwestrzak@inicjatywamiasto.pl>Cc: Wojt <wojt@ugwejherowo.pl>

Dzień dobry,

w nawiązaniu do naszego ostatniego spotkania warsztatowego, wnoszę o nadanie lasom położonym w Zbychowie, przy jeziorze Wyspowo, funkcji rekreacyjnej. Na dzień dzisiejszy do jeziora nie ma możliwości przeprowadzenia ciągu pieszego, który byłby publiczny i ogólnodostępny. Chcielibyśmy, aby na terenie działki 227 była możliwość utworzenia parkingu leśnego wraz ze ścieżką prowadzącą do jeziora o charakterze ogólnodostępnym. Już dziś teren wokół jeziora jest wykorzystywany turystycznie, jednakże brak publicznie dostępnego dojścia do jeziora budzi obawy społeczne, gdyż istnieje możliwość, że obecne dojścia do jeziora od strony zurbanizowanej zostaną, przez właścicieli prywatnych, zamknięte, co uniemożliwiłoby szerszemu gronu społeczeństwa w pełni wykorzystywać walory, jakie niewątpliwie ma jezioro Wyspowo. W związku z powyższym wnoszę o pozytywne rozpatrzenie powyższego wniosku. Ponadto wnosimy, w pozostałych lasach znajdujących się na terenie gminy Wejherowo w Nadleśnictwie Gdańsk, o uwzględnienie możliwości realizacji w przyszłości ścieżek rowerowych, tras spacerowych, konnych, nordic walking itp.

W dniu 2024-09-27 18:40, Mateusz Sylwestrzak napisał(a):

> Szanowni Państwo,

>

> w ramach uporządkowania przesyłam garść informacji:

>

> 1. Spotkania warsztatowe:

> Spotkania odbędą się w sali Marszałka Józefa Piłsudskiego

> Pomorskiego Urzędu Wojewódzkiego, ul. Okopowa 21/27

>

> 1.10 (wtorek) - 11.00 - 14.00

> 3.10 (czwartek) - 17.00 - 20.00

> Spotkania będą odbywały się tylko w formule stacjonarnej, bez

> transmisji online.

>

> Prosimy o zgłaszanie mailowo terminu kiedy Państwo pojawią się na

> sesji warsztatowej abyśmy mogli odpowiednio przygotować materiały

> do pracy.

>
> 2. Materiały:
> W związku ze zbliżającymi się warsztatami prosimy o bliższe
> zapoznanie się ze zgromadzonymi materiałami, a w szczególności:
>
>> I. Przeglądarka z mapami z wizualizacją obszarów.
>> Trójmiasto - Mapa obrazująca wstępny zbiór danych na potrzeby
>> prac lokalnych zespołów ds. lasów o wiodącej funkcji społecznej
>> wokół 9 aglomeracji (arcgis.com) [1]
>> Na mapie klikając przycisk "warstwy" i następnie zaznaczając /
>> odznaczając pozycje na liście można przeglądać obszary, które
>> są propozycjami różnych członków Zespołu do wytyczania lasów
>> o wiodącej funkcji społecznej.
>> Mapa jest sukcesywnie uzupełniana o nadesłane propozycje.
>
>>
>
>>
>
>> II. MKiŚ - Wybrane Wytyczne i rekomendacje z ONoL [2]
>> III. Zasady gospodarowania na obszarach o szczególnych walorach
>> społecznych [3]
>
> Wszystkie udostępnione pliki znajdują się w folderze: Lasy
> społeczne - Gdańsk, Sopot, Gdynia [28] , do którego dostęp mają
> członkowie Zespołu.
>
> Pozdrawiam,
>
> [5]
>
> Mateusz Sylwestrzak
>
> wiceprezes stowarzyszenia
>
> + 48 503 807 808
>
> www.inicjatywamiasto.pl [5]
>
> [6] [7] [8] [9]
>
> On Thu, 26 Sept 2024 at 16:59, Mateusz Sylwestrzak
> <mat.sylwestrzak@inicjatywamiasto.pl> wrote:
>
>> Szanowni Państwo,
>>
>> otrzymaliśmy materiały od Pani Anny Moś (Kierowniczka Oddziału w
>> Gdańsku - Trójmiejski Park Krajobrazowy) paczkę materiałów,
>> którą dołączamy do dysku: TPK_warstwy.zip [4]
>> Poniżej komentarz Pani Anny:
>>
>> Przekazane materiały nawiązują do przedstawionej przez mnie na
>> spotkaniu 25.09.2024 r. koncepcji lasów o wiodącej funkcji
>> społecznej. Nie znalazłam czasu, aby przygotować Państwu
>> zbiorczą warstwę z przyporządkowaniem poszczególnych wydziałów
>> /oddziałów do poszczególnych kryteriów. Jestem jednak
>> przekonana, że TPK na całej swej powierzchni będzie spełniał,
>> któreś z określonych w wytycznych kryteriów. Potrzebuję na to
>> jednak znacznie więcej czasu - aktualnie dokonałam drobnej
>> kwerendy danych zebranych na potrzeby tworzenia planu ochrony TPK, a
>> chciałabym jednak swoją wczorajszą prezentację poprzeć danymi
>> przestrzennymi, które mogą przydać się w pracach Zespołu.
>> Część danych była przygotowywana na potrzeby Ogólnopolskiej
>> Narady o Lasach, ale troszkę w innym kontekście. Wydaje mi się
>> jednak, że można je przyjąć także jako materiał wejściowy do
>> dyskusji.
>>
>> Dane, które Państwu przesyłam zawierają:
>>
>> * propozycję lasów o wiodącej funkcji społecznej: warstwy o
>> nazwach LP_TPK, LP_otulina - warstwy stanowią propozycję zasięgu
>> lasów o wiodącej funkcji społecznej, obejmują wszystkie lasy w
>> granicach TPK i otuliny TPK
>> * w obrębie tych lasów proponuję przyjąć sposoby
>> gospodarowania:
>>
>> * wyłączenia - na powierzchniach określonych 4 warstwami:
>> lasy_referen_akt, plan_rez_przyr_akt, plan_stan_dokum_akt,
>> plan_uz_ekol_akt, do wyłączeń należy oczywiście doliczyć

>> rezerваты istniejące, które dołączyłam pod nazwą warstwy
>> stregrB_aft_KOD__BW_I
>> * ograniczenia - na powierzchniach określonych warstwą ogr_BM_I_3
>> * modyfikacja - na całej pozostałej powierzchni TPK i otuliny
>>
>> * do materiałów dołączyłam warstwę Zag_Strug_rez - rezerwatu
>> przyrody Dolina Zagórskiej Strugi, która jest nieco odmienna od
>> warstwy prezentowanej w warstwie plan_rez_przyr_akt. Jest to warstwa
>> udostępniona przez RDOŚ w ramach konsultacji propozycji
>> rezerwatów zaproponowanych przez LP w ramach inicjatywy 100
>> rezerwatów na 100-lecie LP. Pojawiła się we wrześniu jako już
>> zweryfikowana propozycja. Warto przyjąć wyłączenie z
>> gospodarowania w granicach rezerwatu wg projektu RDOŚ
>> * do materiałów dołączyłam kilka warstw, które można
>> wykorzystać do określania kryteriów (warstwy źródłowe z PO TPK
>> bez docieć do gruntów LP):
>>
>> * stregrB_aft_KOD__BM_III_2 - warstwa obejmująca odtwarzanie
>> funkcji obszarów bezodpływowych oraz mikroretencja obszarowa w
>> lasach (obszary priorytetowe) - bez wątplenia warstwa przydatna do
>> określenia zasięgu kryterium S6, S7
>> * stregrB_aft_KOD__BK_I_2b- warstwa obejmująca w planie ochrony
>> strefę nadającą priorytet ochronie terenów o specjalnym
>> znaczeniu społecznym ze względu na potrzebę ochrony zabytków i
>> dziedzictwa kulturowego- warstwa przydatna do określenia zasięgu
>> kryterium S1
>> * stregrB_aft_KOD__BK_I_2c- warstwa obejmująca w planie ochrony
>> strefę nadającą priorytet ochronie terenów o specjalnym
>> znaczeniu społecznym ze względu na istotne dla społeczeństwa
>> walory krajobrazowe i rekreacyjne- warstwa przydatna do określenia
>> zasięgu kryterium S2 i S6
>> * tur liniowa_tpk- warstwa obejmująca szlaki turystyczne na
>> terenie TPK (wersja wg stanu na 2021 r., dane dokumentacji planu
>> ochrony, bez korekt przebiegu szlaków po tym roku) - warstwa wymaga
>> aktualizacji, zwłaszcza w zakresie przebiegu szlaków rowerowych,
>> ale może również posłużyć do określenia kryterium S2, S6
>>
>> * stregrA_aft_KOD__AI_1a, stregrA_aft_KOD__AI_1b,
>> stregrA_aft_KOD__AI_1c - warstwa obejmująca strefy ochrony
>> bezpośredniej ujęcia wód, ochrony pośredniej wewnętrznej oraz
>> zewnętrznej ujęcia wód - warstwa przydatna do określenia
>> kryterium S7
>>
>> Z poważaniem
>>
>> --
>> Anna Moś
>> _Kierownik Oddziału w Gdańsku - Trójmiejski Park Krajobrazowy_
>>
>> _-----_
>>
>> Pozdrawiam,
>>
>> [5]
>>
>> Mateusz Sylwestrzak
>>
>> wiceprezes stowarzyszenia
>>
>> + 48 503 807 808
>>
>> www.inicjatywamiasto.pl [5]
>>
>> [6] [7] [8] [9]
>>
>> On Thu, 26 Sept 2024 at 13:38, Mateusz Sylwestrzak
>> <mat.sylwestrzak@inicjatywamiasto.pl> wrote:
>>
>> Szanowni Państwo,
>>
>> dziękujemy za wczorajsze spotkanie i ożywioną dyskusję. Poniżej
>> przedstawiamy garść aktualności.
>>
>> 1. Warsztaty
>> Zgodnie z ustaleniami przyszłotygodniowe sesje warsztatowe odbędą
>> się w następujących terminach:
>> 1.10 (wtorek) - 11.00 - 14.00
>> 3.10 (czwartek) - 17.00 - 20.00
>> Spotkania będą odbywały się tylko w formule stacjonarnej, bez

>> transmisji online.
>> Zachęcamy do wzięcia udziału w przynajmniej jednej sesji
>> warsztatowej (oba spotkania będą miały taki sam scenariusz).
>> Prosimy o zgłaszanie mailowo terminu kiedy Państwo pojawią się
>> na sesji warsztatowej abyśmy mogli odpowiednio przygotować
>> materiały do pracy.
>>
>> 2. Materiały
>> W nawiązaniu do wczorajszego spotkania – przesyłam Państwu
>> kolejne dokumenty i linki:
>>
>> 1. Przeglądarka z mapami z wizualizacją wytycznych z ONoL
>> przesłanych przez Ministerstwo Klimatu i Środowiska przedstawiona
>> na wczorajszym spotkaniu: Trójmiasto - Mapa obrazująca wstępny
>> zbiór danych na potrzeby prac lokalnych zespołów ds. lasów o
>> wiodącej funkcji społecznej wokół 9 aglomeracji (arcgis.com) [1]
>> Została ona opracowana w oparciu o dostępne dane i stanowi punkt
>> wyjścia do dalszych prac zespołu.
>> W przeglądarce znajduje się również warstwa zawierająca „Lasy
>> sporne Fundacji Lasy i Obywatele”, którą MKiŚ proponowało
>> uwzględnić podczas prowadzenia prac (załącznik: pismo MKiŚ z 16
>> lipca 2024 r. [10])
>>
>> Przeglądarka będzie sukcesywnie uzupełniana o nadesłane przez
>> Państwo dane.
>>
>> 2. Pliki w formacie .shp zawierające dane z powyższej
>> przeglądarki (załączniki: 15 SPOL.zip [11], trójmiasto Fundacja
>> Lasy i Obywatele.zip [12]).
>>
>> 3. Czystorys terenów leśnych Nadleśnictwa Gdańsk wokół
>> Gdańska, Sopotu i Gdyni (załącznik Lasy Społeczne czystorys
>> [13]).
>> Ta mapa nie zawiera propozycji – służy temu, żeby członkowie
>> zespołu mogli nanieść tam swoje propozycje lasów społecznych
>> jeśli nie mają możliwości przygotować tego na plikach .shp.
>> Wydruki tych map zainteresowani członkowie Zespołu pobrali wczoraj
>> podczas spotkania.
>>
>> 4. Czyste pliki .shp do składania propozycji zostały Państwu
>> przesłane wcześniej e-mailem 16.09.2024 r. i znajdują się na
>> dysku: Materiały dodatkowe – Dysk Google.
>>
>> 5. Pismo MKiŚ z 25.09.2024 r. zawierające opracowanie
>> udostępnione przez dr hab. Marka Giergicznego – do ewentualnego
>> wykorzystania materiału w pracach Zespołu (Pismo MKiŚ do DGLP ws
>> linku udost. przez dr hab. M.Giergicznego.pdf [14]).
>>
>> 6. Mapy przesłane przez Pana Pawła Pawlaczka członkom
>> zespołu 23.09.2024 r. znajdują się również na dysku - mapy
>> [15].
>>
>> Ze względu na bliski termin następnego spotkania oraz zapisy
>> regulaminu proszę o przesłanie plików dziś do końca dnia,
>> abyśmy mogli użyć je na wtorkowym spotkaniu (lub do
>> poniedziałku, aby użyć je na czwartkowym spotkaniu). Zostaną one
>> niezwłocznie zamieszczone na przeglądarce (punkt 1). Dokumenty
>> przygotowane w formie analogowej (skany itp.) będziemy w pierwszej
>> kolejności przysyłać Państwu w formie pdf i sukcesywnie
>> digitalizować je i umieszczać w przeglądarce. O umieszczaniu
>> plików będą Państwo informowani e-mailem.
>>
>> Ze względu na krótkie terminy między kolejnymi spotkaniami
>> Prosimy członków Zespołu o wyrozumiałość.
>>
>> Pozdrawiam,
>>
>> [5]
>>
>> Mateusz Sylwestrzak
>>
>> wiceprezes stowarzyszenia
>>
>> + 48 503 807 808
>>
>> www.inicjatywamiasto.pl [5]
>>
>> [6] [7] [8] [9]
>>

>> On Mon, 23 Sept 2024 at 16:09, Mateusz Sylwestrzak
>> <mat.sylwestrzak@inicjatywamiasto.pl> wrote:
>>
>> Dzień dobry,
>>
>> dziękujemy za nadesłane materiały, prezentacje i uwagi. Poniżej
>> zestawienie aktualności:
>>
>> 1. Spotkanie II (25.09.2024 r.)
>> A. Przypominamy członkom Zespołu, że w razie nieobecności na
>> sali, można dołączyć online. Prosimy osoby, które chcą
>> dołączyć do nas online o zgłoszenie tego faktu, w celu
>> udostępnienia im linku do spotkania.
>> B. Prezentacje. Wszyscy zgłoszeni prelegenci przesłali swoje
>> materiały, poniżej lista do wglądu:
>> - Łukasz Latała, Ministerstwo Klimatu i Środowiska -
>> prezentacja [16];
>> - Anna Moś, urząd Marszałkowski Woj. Pomorskiego -
>> prezentacja [17];
>> - Paweł Pawłaczyk, Klub Przyrodników - prezentacja [18];
>> - Marzena Niemczyk, Instytut Badawczy Leśnictwa -
>> prezentacja [19];
>> - Adrian Grzegorz, Natural Forest Foundation - prezentacja
>> [20];
>> - Sebastian Klisz, Lasy Państwowe Nadleśnictwo Gdańsk -
>> prezentacja [21].
>>
>> 2. Sprawozdanie ze spotkania otwierającego (12.09.2024 r.)
>>
>> Otrzymaliśmy od Państwa uwagi do sprawozdania, za które
>> dziękujemy. Przypominamy, że na uwagi do sprawozdania czekamy do
>> wtorku, 24 września do godz. 12:00, abyśmy zdążyli je nanieść
>> przed posiedzeniem Zespołu.
>>
>> 3. Materiały dodatkowe
>> Dysk współdzielony uzupełniliśmy o następujące materiały:
>> - udostępnione przez Brunona Wołosza:
>> Stand-scale reconstruction of late Holocene forest succession
>> on the Gdańsk Upland (N. Poland) based on integrated palynological
>> and macrofossil data from pair [22]
>> Co wnoszą badania nad historią lasów Trojmiejskiego Parku
>> Krajobrazowego do dyskusji nt. aktualnej gospodarki leśnej? [23]
>>
>> - udostępnione przez RDLP:
>> MKiŚ - Wybrane Wytyczne i rekomendacje z ONoL [2] ;
>> Zasady gospodarowania na obszarach o szczególnych walorach
>> społecznych [3] ;
>> MKiŚ - Petycja ws. programu zmniejszenia populacji dzików
>> „miejskich” metodami innymi niż odstrzał. [24]
>> MKiŚ ws. opinii o gospodarce leśnej na terenie TPK [25]
>> MKiŚ ws. opinii o programie zmniejszenia populacji dzików
>> miescie [26]
>>
>> Zachęcamy do zapoznania się z nimi.
>>
>> W razie pytań pozostają do dyspozycji,
>>
>> [5]
>>
>> Mateusz Sylwestrzak
>>
>> wiceprezes stowarzyszenia
>>
>> + 48 503 807 808
>>
>> www.inicjatywamiasto.pl [5]
>>
>> [6] [7] [8] [9]
>>
>> On Fri, 20 Sept 2024 at 16:23, Mateusz Sylwestrzak
>> <mat.sylwestrzak@inicjatywamiasto.pl> wrote:
>>
>> Szanowni Państwo,
>>
>> dziękujemy za kontakt i Państwa aktywność, poniżej odnosimy
>> się do kwestii bieżących, a także organizacyjnych, związanych z
>> nadchodzącym spotkaniem.
>>
>> 1. Regulamin. Pod linkiem: Regulamin [27]- znajdują się projekt

>> tego dokumentu. Prosimy o zapoznanie się z jego treścią. Jednym z
>> pierwszych punktów najbliższego spotkania będzie głosowanie na
>> temat przyjęcia Regulaminu - w przypadku jego zatwierdzenia przez
>> większość członków Zespołu zacznie on oficjalnie
>> obowiązywać.

>>
>> 2. Materiały powiązane z pracami Zespołu, w tym projekt
>> regulaminu, pisma, wnioski, sprawozdania, prezentacje, materiały
>> udostępniane przez członków Zespołu, będą znajdowały się w
>> chmurze na dysku, do którego dostęp mają członkowie Zespołu
>> (dostęp za pomocą adresu mail, którego używamy do komunikacji z
>> Państwem). Wszystkie materiały, które chcecie Państwo
>> udostępnić prosimy o przesłanie bezpośrednio do nas. Materiały
>> zostaną załadowane na dysk, a Zespół zostanie o nich
>> powiadomiony.

>> Adres dysku: Lasy społeczne - Gdańsk, Sopot, Gdynia [28]

>>
>> 3. Sprawozdanie ze spotkania otwierającego (12.09.2024 r.)
>> Sprawozdanie i prezentacja ze spotkania otwierającego dostępne są
>> do pobrania:

>> Sprawozdanie [29]

>> Prezentacja [30]

[Ukryto cytowany tekst]

>> [5]

>>

>> Mateusz Sylwestrzak

>>

>> wiceprezes stowarzyszenia

>>

>> + 48 503 807 808

>>

>> www.inicjatywamiasto.pl [5]

>>

>> [6] [7] [8] [9]

>

>

> Links:

> _____

> [1]

> <https://lasy.maps.arcgis.com/apps/webappviewer/index.html?id=fbdcfbb133904637abb8e714dda2680a>

> [2]

> https://drive.google.com/file/d/1EGasUdKjgojxI4SKQpeVN1IemytYFeQV/view?usp=drive_link

> [3]

> https://drive.google.com/file/d/1YDEYDAT2h_jGtNgqu5ypm4Ixp0HflcX7/view?usp=drive_link

> [4]

> https://drive.google.com/file/d/1qfb2xv7zWSIjYwdRYW6QrT8bhk1moAg/view?usp=drive_link

> [5] <http://inicjatywamiasto.pl>

> [6] <https://www.facebook.com/InicjatywaMiasto>

> [7] <https://www.messenger.com/t/InicjatywaMiasto>

> [8] https://www.instagram.com/inicjatywa_miasto/

> [9] <https://pl.pinterest.com/imiasto/boards/>

> [10]

> https://drive.google.com/file/d/1nTXjFU-x7bXBuvjBOcj_CoKFXAmup05E/view?usp=drive_link

> [11]

> https://drive.google.com/file/d/18SS8CzPfp9dx4wWnfdKDR3pCs_9MA4W/view?usp=drive_link

> [12]

> https://drive.google.com/file/d/1we41B_SDW2r2POAPcSSB3yfyMac4rIKEO/view?usp=drive_link

> [13]

> https://drive.google.com/file/d/1GSSn5Jes4RA4TgW0DRGSMWu4QxSiHP--/view?usp=drive_link

> [14]

> https://drive.google.com/file/d/1-jaCRp6g323D8bWOZF8tg8WNd6-4Q6w-/view?usp=drive_link

> [15]

> https://drive.google.com/file/d/1mTFeKWjiVwYhVukv8PPNiDmolkgQ2GH/view?usp=drive_link

> [16]

> https://drive.google.com/file/d/1yv2j2Sy8oLNBIn-BCyX7fjtVDKOju6VD/view?usp=drive_link

> [17]

> https://drive.google.com/file/d/1yH1yniVWsrQfVycs6ahvDB7hc6ZHuFYf/view?usp=drive_link

> [18]

> https://drive.google.com/file/d/1KzMBt54sIM7PRImkg7M1km3S_-S8n6jb/view?usp=drive_link

> [19]

> https://drive.google.com/file/d/1Ru3-n-HQY_1gLvGbRhepho7_2KqbtGZo/view?usp=drive_link

> [20]

> https://drive.google.com/file/d/1ITmvGD8oOSK9OTK8CB_oCVuKJL6D84M9/view?usp=drive_link

> [21]

> https://docs.google.com/presentation/d/1Sf_Zuf40GYfkYpzWZ0HUqqwK4Imrudyh/edit?usp=drive_link&amid=117392345071289252378&amid;rtopf=true&amid;sd=true

> [22]

> https://drive.google.com/file/d/1PvXDQQPHUNTZ4BOKEFRaOVHcb-v6ELi9/view?usp=drive_link

> [23]

> https://drive.google.com/file/d/1zF2tQFOPUrXh4XRA0Vn8UwbDD-R6thn3/view?usp=drive_link
> [24]
> https://drive.google.com/file/d/1ySmYq04suuPa6UooFMS9-qzy-IIAjsK-/view?usp=drive_link
> [25]
> https://drive.google.com/file/d/1NJYUTpESTfQ8difS-6eLqaBvTK2Sjghx/view?usp=drive_link
> [26]
> https://drive.google.com/file/d/1ngBGPn0V8y1x11THbb6A2JFHtkx9tLX8/view?usp=drive_link
> [27]
> https://drive.google.com/file/d/1cnN1eRirLHalwYjP1yGxwBRoHkiHY-/view?usp=drive_link
> [28]
> https://drive.google.com/drive/folders/1iDa7HD3VTpWy6idhXcOclPpe25pDPqUy?usp=drive_link
> [29]
> https://drive.google.com/file/d/1ZyiUOxddhjwLRnrQ3415icEdYggLab4m/view?usp=drive_link
> [30]
> https://drive.google.com/file/d/1aSJszbCo0CPlqjsMpPt4MdbGrRVJJJeF9/view?usp=drive_link

--
[Ukryto cytowany tekst]

Mateusz Sylwestrzak <mat.sylwestrzak@inicjatywamiasto.pl>

21 października 2024 21:52

Szanowni Państwo,

dziękujemy Państwu za udział w pracach zespołu. Przekazujemy Państwu raport opracowany zgodnie z oficjalnym szablonem jak i wersję tekstową szerzej opisującą problematykę. Wyniki Państwa poparcia dla poszczególnych scenariuszy znajdują się w raporcie. Ze względu na ogrom dokumentów stanowiących załączniki do raportu zestawione zostały w formie cyfrowej.

[Raport Końcowy wraz z załącznikami.](#)

Dodatkowe uwagi:

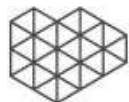
1. Zgodnie z zapowiedzią, ze względu na brak poparcia ze strony członków zespołu "Scenariusz - podsumowanie wniosków i informacji ze spotkań Zespołu" nie został dołączony do raportu.
2. Prosimy Pana Adriana Grzegorza o usunięcie podpisów ze scenariusza, który przesłał. Listy poparcia zawarte są w raporcie zgodnie ze zdaniem przesłanym indywidualnie przez każdego z członków Zespołu.
3. Zwracamy się z prośbą do Pana Brunona Wołosza by korzystać z adresów mailowych zespołu jedynie do celów komunikacji w ramach pracy zespołu. Niedopuszczalne jest udostępnianie tej listy osobom z zewnątrz, nie związanym z procesem, gdyż członkowie zespołu nie wyrazili na to zgody.

Harmonogram dalszych prac:

- 23.10.2024 r. (środa) 10.00 - Zebranie końcowych uwag do Raportu.
- 24.10.2024 r. (czwartek) - Ostateczne zatwierdzenie Raportu przez członków Zespołu
- 25.10.2024 r. (piątek) - Przesłanie raportu do Regionalnej Dyrekcji Lasów Państwowych w Gdańsku
- 28.10.2024 r. (poniedziałek) - Przesłanie Raportu do Dyrekcji Generalnej Lasów Państwowych - Zakończenie Prac Zespołu
- 31.10.2024 r. (czwartek) - Przesłanie Raportu przez Dyrekcję Generalną Lasów Państwowych do Pomorskiego Urzędu Wojewódzkiego w Gdańsku

Zgodnie z powyższym czekamy na Państwa uwagi do Raportu do środy, 10.00, aby móc ostatecznie go uzupełnić.

Pozdrawiam,



Mateusz Sylwestrzak

wiceprezes stowarzyszenia
+ 48 503 807 808

www.inicjatywamiasto.pl



[Ukryto cytowany tekst]